

---

**OPTIMALIZACE TRAŽOVÉHO ÚSEKU LYSÁ NAD LABEM (MIMO) - MĚLNÍK (MIMO)**

## **ANALÝZA ŽELEZNIČNÍCH PŘEJEZDŮ**

**02/2022**

---

**O B S A H**

<b>1</b>	<b>ŽELEZNIČNÍ PŘEJEZDY .....</b>	<b>10</b>
1.1	ŽELEZNIČNÍ PŘEJEZDY .....	10
1.2	OPATŘENÍ .....	13
1.3	PŘEJEZD P2773 .....	14
1.4	PŘEJEZD P2774 .....	19
1.5	PŘEJEZD P2775 .....	26
1.6	PŘEJEZD P2776 .....	27
1.7	PŘEJEZD P2777 .....	32
1.8	PŘEJEZD P2778 .....	47
1.9	PŘEJEZD P2779 .....	51
1.10	PŘEJEZD P2780 .....	58
1.11	PŘEJEZD P2781 .....	72
1.12	PŘEJEZD P2782 .....	76
1.13	PŘEJEZD P2783 .....	90
1.14	PŘEJEZD P2784 .....	97
1.15	PŘEJEZD P2785 .....	101
1.16	PŘEJEZD P2724 .....	104
1.17	PŘEJEZD P2928 .....	108
1.18	PŘEJEZD P2929 .....	120
1.19	PŘEJEZD P2930 .....	121
1.20	PŘEJEZD P2931 .....	122
1.21	PŘEJEZD P2932 .....	133
1.22	PŘEJEZD P2933 .....	140
<b>2</b>	<b>INVESTIČNÍ A PROVOZNÍ NÁKADY .....</b>	<b>153</b>
<b>3</b>	<b>DOBY UZAVŘENÍ PŘEJEZDŮ .....</b>	<b>154</b>
<b>4</b>	<b>VLIV NA EKONOMICKÉ HODNOCENÍ .....</b>	<b>155</b>
<b>5</b>	<b>SEZNAM PŘÍLOH .....</b>	<b>156</b>

## SEZNAM OBRÁZKŮ

OBRÁZEK 1.1 – PŘEHLED ŽELEZNIČNÍCH PŘEJEZDŮ NA TRATI LYSÁ NAD LABEM – MĚLNÍK, 1. ČÁST .....	11
OBRÁZEK 1.2 – PŘEHLED ŽELEZNIČNÍCH PŘEJEZDŮ NA TRATI LYSÁ NAD LABEM – MĚLNÍK, 2. ČÁST .....	12
OBRÁZEK 1.3 – PŘEHLED ŽELEZNIČNÍCH PŘEJEZDŮ NA TRATI LYSÁ NAD LABEM – MĚLNÍK, 3. ČÁST .....	12
OBRÁZEK 1.4 – PŘEJEZD P2773, ZDROJ MAPS.GOOGLE.COM, MAPY.CZ .....	14
OBRÁZEK 1.5 – SITUACE NADJEZDU .....	15
OBRÁZEK 1.6 – PODÉLNÝ PROFIL .....	15
OBRÁZEK 1.7 – ZÁKRES NADJEZDU DO ÚZEMNĚ PLÁNOVACÍ DOKUMENTACE .....	16
OBRÁZEK 1.8 – ZÁKRES NADJEZDU DO KATASTRÁLNÍ MAPY .....	16
OBRÁZEK 1.9 – PŘEJEZD P2774, ZDROJ MAPY.CZ .....	19
OBRÁZEK 1.10 – SITUACE NADJEZDU .....	20
OBRÁZEK 1.11 – PODÉLNÝ PROFIL .....	20
OBRÁZEK 1.12 – ZÁKRES NADJEZDU DO ÚZEMNĚ PLÁNOVACÍ DOKUMENTACE .....	21
OBRÁZEK 1.13 – ZÁKRES NADJEZDU DO KATASTRÁLNÍ MAPY .....	21
OBRÁZEK 1.14 – SITUACE NADJEZDU .....	23
OBRÁZEK 1.15 – PODÉLNÝ PROFIL .....	23
OBRÁZEK 1.16 – ZÁKRES NADJEZDU DO ÚZEMNĚ PLÁNOVACÍ DOKUMENTACE .....	24
OBRÁZEK 1.17 – ZÁKRES NADJEZDU DO KATASTRÁLNÍ MAPY .....	24
OBRÁZEK 1.18 – PŘEJEZD P2775, ZDROJ MAPY.CZ .....	26
OBRÁZEK 1.19 – PŘEJEZD P2776, ZDROJ MAPY.CZ .....	27
OBRÁZEK 1.20 – SITUACE OBJÍZDNÉ KOMUNIKACE .....	28
OBRÁZEK 1.21 – PODÉLNÝ PROFIL .....	28
OBRÁZEK 1.22 – ZÁKRES OBJÍZDNÉ KOMUNIKACE DO ÚZEMNĚ PLÁNOVACÍ DOKUMENTACE .....	29
OBRÁZEK 1.23 – ZÁKRES OBJÍZDNÉ KOMUNIKACE DO KATASTRÁLNÍ MAPY .....	29
OBRÁZEK 1.24 – PŘEJEZD P2777, ZDROJ MAPS.GOOGLE.COM, MAPY.CZ .....	32
OBRÁZEK 1.25 – SITUACE PODJEZDU .....	33
OBRÁZEK 1.26 – PODÉLNÝ PROFIL .....	33
OBRÁZEK 1.27 – ZÁKRES PODJEZDU DO ÚZEMNĚ PLÁNOVACÍ DOKUMENTACE .....	34
OBRÁZEK 1.28 – ZÁKRES PODJEZDU DO KATASTRÁLNÍ MAPY .....	34
OBRÁZEK 1.29 – SITUACE OBJÍZDNÉ KOMUNIKACE .....	37
OBRÁZEK 1.30 – PODÉLNÝ PROFIL .....	37
OBRÁZEK 1.31 – ZÁKRES OBJÍZDNÉ KOMUNIKACE DO ÚZEMNĚ PLÁNOVACÍ DOKUMENTACE .....	38
OBRÁZEK 1.32 – ZÁKRES OBJÍZDNÉ KOMUNIKACE DO KATASTRÁLNÍ MAPY .....	38
OBRÁZEK 1.33 – SITUACE PODJEZDU .....	41
OBRÁZEK 1.34 – PODÉLNÝ PROFIL .....	41
OBRÁZEK 1.35 – ZÁKRES PODJEZDU DO ÚZEMNĚ PLÁNOVACÍ DOKUMENTACE .....	42
OBRÁZEK 1.36 – ZÁKRES PODJEZDU DO KATASTRÁLNÍ MAPY .....	42
OBRÁZEK 1.37 – SITUACE PODJEZDU A OBJÍZDNÉ KOMUNIKACE .....	44
OBRÁZEK 1.38 – PODÉLNÉ PROFILY .....	44
OBRÁZEK 1.39 – ZÁKRES PODJEZDU A OBJÍZDNÉ KOMUNIKACE DO ÚZEMNĚ PLÁNOVACÍ DOKUMENTACE .....	45
OBRÁZEK 1.40 – ZÁKRES PODJEZDU A OBJÍZDNÉ KOMUNIKACE DO KATASTRÁLNÍ MAPY .....	45
OBRÁZEK 1.41 – PŘEJEZD P2778, ZDROJ MAPY.CZ .....	47

OBRÁZEK 1.42 – SITUACE OBJÍZDNÉ KOMUNIKACE .....	48
OBRÁZEK 1.43 – PODÉLNÝ PROFIL .....	48
OBRÁZEK 1.44 – ZÁKRES OBJÍZDNÉ KOMUNIKACE DO ÚZEMNĚ PLÁNOVACÍ DOKUMENTACE .....	49
OBRÁZEK 1.45 – ZÁKRES OBJÍZDNÉ KOMUNIKACE DO KATASTRÁLNÍ MAPY .....	49
OBRÁZEK 1.46 – PŘEJEZD P2779, ZDROJ MAPY.CZ .....	51
OBRÁZEK 1.47 – SITUACE PODJEZDU .....	52
OBRÁZEK 1.48 – PODÉLNÝ PROFIL .....	52
OBRÁZEK 1.49 – ZÁKRES PODJEZDU DO ÚZEMNĚ PLÁNOVACÍ DOKUMENTACE .....	53
OBRÁZEK 1.50 – ZÁKRES PODJEZDU DO KATASTRÁLNÍ MAPY .....	53
OBRÁZEK 1.51 – SITUACE NADJEZDU .....	55
OBRÁZEK 1.52 – PODÉLNÝ PROFIL .....	55
OBRÁZEK 1.53 – ZÁKRES NADJEZDU DO ÚZEMNĚ PLÁNOVACÍ DOKUMENTACE .....	56
OBRÁZEK 1.54 – ZÁKRES NADJEZDU DO KATASTRÁLNÍ MAPY .....	56
OBRÁZEK 1.55 – PŘEJEZD P2780, ZDROJ MAPY.CZ .....	58
OBRÁZEK 1.56 – SITUACE PODJEZDU .....	59
OBRÁZEK 1.57 – PODÉLNÝ PROFIL .....	59
OBRÁZEK 1.58 – ZÁKRES PODJEZDU DO ÚZEMNĚ PLÁNOVACÍ DOKUMENTACE .....	60
OBRÁZEK 1.59 – ZÁKRES PODJEZDU DO KATASTRÁLNÍ MAPY .....	60
OBRÁZEK 1.60 – SITUACE NADJEZDU .....	62
OBRÁZEK 1.61 – PODÉLNÝ PROFIL .....	62
OBRÁZEK 1.62 – ZÁKRES NADJEZDU DO ÚZEMNĚ PLÁNOVACÍ DOKUMENTACE .....	63
OBRÁZEK 1.63 – ZÁKRES NADJEZDU DO KATASTRÁLNÍ MAPY .....	63
OBRÁZEK 1.64 – SITUACE NADJEZDU .....	66
OBRÁZEK 1.65 – PODÉLNÝ PROFIL .....	66
OBRÁZEK 1.66 – ZÁKRES NADJEZDU DO ÚZEMNĚ PLÁNOVACÍ DOKUMENTACE .....	67
OBRÁZEK 1.67 – ZÁKRES NADJEZDU DO KATASTRÁLNÍ MAPY .....	67
OBRÁZEK 1.68 – SITUACE NADJEZDU .....	69
OBRÁZEK 1.69 – PODÉLNÝ PROFIL .....	69
OBRÁZEK 1.70 – ZÁKRES NADJEZDU DO ÚZEMNĚ PLÁNOVACÍ DOKUMENTACE .....	70
OBRÁZEK 1.71 – ZÁKRES NADJEZDU DO KATASTRÁLNÍ MAPY .....	70
OBRÁZEK 1.72 – PŘEJEZD P2781, ZDROJ MAPY.CZ .....	72
OBRÁZEK 1.73 – SITUACE NADJEZDU .....	73
OBRÁZEK 1.74 – PODÉLNÝ PROFIL .....	73
OBRÁZEK 1.75 – ZÁKRES NADJEZDU DO ÚZEMNĚ PLÁNOVACÍ DOKUMENTACE .....	74
OBRÁZEK 1.76 – ZÁKRES NADJEZDU DO KATASTRÁLNÍ MAPY .....	74
OBRÁZEK 1.77 – PŘEJEZD P2782, ZDROJ MAPY.CZ .....	76
OBRÁZEK 1.78 – SITUACE PODJEZDU .....	77
OBRÁZEK 1.79 – PODÉLNÝ PROFIL .....	77
OBRÁZEK 1.80 – ZÁKRES PODJEZDU DO ÚZEMNĚ PLÁNOVACÍ DOKUMENTACE .....	78
OBRÁZEK 1.81 – ZÁKRES PODJEZDU DO KATASTRÁLNÍ MAPY .....	78
OBRÁZEK 1.82 – SITUACE NADJEZDU .....	80
OBRÁZEK 1.83 – PODÉLNÝ PROFIL .....	80



OBRÁZEK 1.84 – ZÁKRES NADJEZDU DO ÚZEMNĚ PLÁNOVACÍ DOKUMENTACE .....	81
OBRÁZEK 1.85 – ZÁKRES NADJEZDU DO KATASTRÁLNÍ MAPY .....	81
OBRÁZEK 1.86 – SITUACE NADJEZDU .....	83
OBRÁZEK 1.87 – PODÉLNÝ PROFIL .....	83
OBRÁZEK 1.88 – ZÁKRES NADJEZDU DO ÚZEMNĚ PLÁNOVACÍ DOKUMENTACE .....	84
OBRÁZEK 1.89 – ZÁKRES NADJEZDU DO KATASTRÁLNÍ MAPY .....	84
OBRÁZEK 1.90 – SITUACE NADJEZDU .....	86
OBRÁZEK 1.91 – PODÉLNÝ PROFIL .....	86
OBRÁZEK 1.92 – ZÁKRES NADJEZDU DO ÚZEMNĚ PLÁNOVACÍ DOKUMENTACE .....	87
OBRÁZEK 1.93 – ZÁKRES NADJEZDU DO KATASTRÁLNÍ MAPY .....	87
OBRÁZEK 1.94 – PŘEJEZD P2783, ZDROJ MAPY.CZ .....	90
OBRÁZEK 1.95 – SITUACE NADJEZDU .....	91
OBRÁZEK 1.96 – PODÉLNÝ PROFIL .....	91
OBRÁZEK 1.97 – ZÁKRES NADJEZDU DO ÚZEMNĚ PLÁNOVACÍ DOKUMENTACE .....	92
OBRÁZEK 1.98 – ZÁKRES NADJEZDU DO KATASTRÁLNÍ MAPY .....	92
OBRÁZEK 1.99 – SITUACE NADJEZDU .....	94
OBRÁZEK 1.100 – PODÉLNÝ PROFIL .....	94
OBRÁZEK 1.101 – ZÁKRES NADJEZDU DO ÚZEMNĚ PLÁNOVACÍ DOKUMENTACE .....	95
OBRÁZEK 1.102 – ZÁKRES NADJEZDU DO KATASTRÁLNÍ MAPY .....	95
OBRÁZEK 1.103 – PŘEJEZD P2784, ZDROJ MAPY.CZ .....	97
OBRÁZEK 1.104 – SITUACE NADJEZDU .....	98
OBRÁZEK 1.105 – PODÉLNÝ PROFIL .....	98
OBRÁZEK 1.106 – ZÁKRES NADJEZDU DO ÚZEMNĚ PLÁNOVACÍ DOKUMENTACE .....	99
OBRÁZEK 1.107 – ZÁKRES NADJEZDU DO KATASTRÁLNÍ MAPY .....	99
OBRÁZEK 1.108 – PŘEJEZD P2785, ZDROJ MAPY.CZ .....	101
OBRÁZEK 1.109 – SITUACE PŘEJEZDU A OBJÍZDNÉ KOMUNIKACE .....	102
OBRÁZEK 1.110 – ZÁKRES NADJEZDU DO KATASTRÁLNÍ MAPY .....	103
OBRÁZEK 1.111 – PŘEJEZD P2724, ZDROJ MAPY.CZ .....	104
OBRÁZEK 1.112 – SITUACE NADJEZDU .....	105
OBRÁZEK 1.113 – PODÉLNÝ PROFIL .....	105
OBRÁZEK 1.114 – ZÁKRES NADJEZDU DO KATASTRÁLNÍ MAPY .....	106
OBRÁZEK 1.115 – PŘEJEZD P2928, MAPS.GOOGLE.COM, ZDROJ MAPY.CZ .....	108
OBRÁZEK 1.116 – SITUACE NADJEZDU .....	109
OBRÁZEK 1.117 – PODÉLNÝ PROFIL .....	109
OBRÁZEK 1.118 – ZÁKRES NADJEZDU DO KATASTRÁLNÍ MAPY .....	110
OBRÁZEK 1.119 – SITUACE NADJEZDU .....	113
OBRÁZEK 1.120 – PODÉLNÝ PROFIL .....	113
OBRÁZEK 1.121 – ZÁKRES NADJEZDU DO KATASTRÁLNÍ MAPY .....	114
OBRÁZEK 1.122 – SITUACE NADJEZDU .....	116
OBRÁZEK 1.123 – SITUACE OBJÍZDNÉ KOMUNIKACE .....	116
OBRÁZEK 1.124 – PODÉLNÝ PROFIL .....	117
OBRÁZEK 1.125 – ZÁKRES NADJEZDU DO KATASTRÁLNÍ MAPY .....	117

OBRÁZEK 1.126 – PŘEJEZD P2929, ZDROJ MAPY.CZ .....	120
OBRÁZEK 1.127 – PŘEJEZD P2930, ZDROJ MAPY.CZ .....	121
OBRÁZEK 1.128 – PŘEJEZD P2931, ZDROJ MAPY.CZ .....	122
OBRÁZEK 1.129 – SITUACE NADJEZDU .....	123
OBRÁZEK 1.130 – PODÉLNÝ PROFIL .....	123
OBRÁZEK 1.131 – ZÁKRES NADJEZDU DO ÚZEMNĚ PLÁNOVACÍ DOKUMENTACE .....	124
OBRÁZEK 1.132 – ZÁKRES NADJEZDU DO KATASTRÁLNÍ MAPY .....	124
OBRÁZEK 1.133 – SITUACE NADJEZDU .....	127
OBRÁZEK 1.134 – PODÉLNÝ PROFIL .....	127
OBRÁZEK 1.135 – ZÁKRES NADJEZDU DO ÚZEMNĚ PLÁNOVACÍ DOKUMENTACE .....	128
OBRÁZEK 1.136 – ZÁKRES NADJEZDU DO KATASTRÁLNÍ MAPY .....	128
OBRÁZEK 1.137 – SITUACE NADJEZDU .....	130
OBRÁZEK 1.138 – PODÉLNÝ PROFIL .....	130
OBRÁZEK 1.139 – ZÁKRES NADJEZDU DO ÚZEMNĚ PLÁNOVACÍ DOKUMENTACE .....	131
OBRÁZEK 1.140 – ZÁKRES NADJEZDU DO KATASTRÁLNÍ MAPY .....	131
OBRÁZEK 1.141 – PŘEJEZD P2932, ZDROJ MAPY.CZ .....	133
OBRÁZEK 1.142 – SITUACE OBJÍZDNÉ KOMUNIKACE .....	134
OBRÁZEK 1.143 – PODÉLNÝ PROFIL .....	134
OBRÁZEK 1.144 – ZÁKRES OBJÍZDNÉ KOMUNIKACE DO ÚZEMNĚ PLÁNOVACÍ DOKUMENTACE .....	135
OBRÁZEK 1.145 – ZÁKRES OBJÍZDNÉ KOMUNIKACE DO KATASTRÁLNÍ MAPY .....	135
OBRÁZEK 1.146 – SITUACE OBJÍZDNÉ KOMUNIKACE .....	137
OBRÁZEK 1.147 – PODÉLNÝ PROFIL .....	137
OBRÁZEK 1.148 – ZÁKRES OBJÍZDNÉ KOMUNIKACE DO ÚZEMNĚ PLÁNOVACÍ DOKUMENTACE .....	138
OBRÁZEK 1.149 – ZÁKRES OBJÍZDNÉ KOMUNIKACE DO KATASTRÁLNÍ MAPY .....	138
OBRÁZEK 1.150 – PŘEJEZD P2933, MAPS.GOOGLE.COM, ZDROJ MAPY.CZ .....	140
OBRÁZEK 1.151 – SITUACE NADJEZDU .....	141
OBRÁZEK 1.152 – PODÉLNÝ PROFIL .....	141
OBRÁZEK 1.153 – ZÁKRES NADJEZDU DO ÚZEMNĚ PLÁNOVACÍ DOKUMENTACE .....	142
OBRÁZEK 1.154 – ZÁKRES NADJEZDU DO KATASTRÁLNÍ MAPY .....	142
OBRÁZEK 1.155 – SITUACE NADJEZDU .....	145
OBRÁZEK 1.156 – ZÁKRES NADJEZDU DO ÚZEMNĚ PLÁNOVACÍ DOKUMENTACE .....	146
OBRÁZEK 1.157 – ZÁKRES NADJEZDU DO KATASTRÁLNÍ MAPY .....	146
OBRÁZEK 1.158 – SITUACE NADJEZDU .....	149
OBRÁZEK 1.159 – PODÉLNÝ PROFIL .....	149
OBRÁZEK 1.160 – ZÁKRES NADJEZDU DO ÚZEMNĚ PLÁNOVACÍ DOKUMENTACE .....	150
OBRÁZEK 1.161 – ZÁKRES NADJEZDU DO KATASTRÁLNÍ MAPY .....	150

**SEZNAM TABULEK**

TABULKA 1.1 – SEZNAM ŽELEZNIČNÍCH PŘEJEZDŮ .....	10
TABULKA 1.2 – INFORMACE O PŘEJEZDU P2773.....	14
TABULKA 1.3 – VÝČET POZEMKŮ A MAJITELŮ .....	18
TABULKA 1.4 – INFORMACE O PŘEJEZDU P2774.....	19
TABULKA 1.5 – VÝČET POZEMKŮ A MAJITELŮ .....	22
TABULKA 1.6 – VÝČET POZEMKŮ A MAJITELŮ .....	25
TABULKA 1.7 – INFORMACE O PŘEJEZDU P2775.....	26
TABULKA 1.8 – INFORMACE O PŘEJEZDU P2776.....	27
TABULKA 1.9 – VÝČET POZEMKŮ A MAJITELŮ .....	31
TABULKA 1.10 – INFORMACE O PŘEJEZDU P2777.....	32
TABULKA 1.11 – VÝČET POZEMKŮ A MAJITELŮ .....	36
TABULKA 1.12 – VÝČET POZEMKŮ A MAJITELŮ .....	40
TABULKA 1.13 – VÝČET POZEMKŮ A MAJITELŮ .....	43
TABULKA 1.14 – VÝČET POZEMKŮ A MAJITELŮ .....	46
TABULKA 1.15 – INFORMACE O PŘEJEZDU P2778.....	47
TABULKA 1.16 – VÝČET POZEMKŮ A MAJITELŮ .....	50
TABULKA 1.17 – INFORMACE O PŘEJEZDU P2779.....	51
TABULKA 1.18 – VÝČET POZEMKŮ A MAJITELŮ .....	54
TABULKA 1.19 – VÝČET POZEMKŮ A MAJITELŮ .....	57
TABULKA 1.20 – INFORMACE O PŘEJEZDU P2780.....	58
TABULKA 1.21 – VÝČET POZEMKŮ A MAJITELŮ .....	61
TABULKA 1.22 – VÝČET POZEMKŮ A MAJITELŮ .....	65
TABULKA 1.23 – VÝČET POZEMKŮ A MAJITELŮ .....	68
TABULKA 1.24 – VÝČET POZEMKŮ A MAJITELŮ .....	71
TABULKA 1.25 – INFORMACE O PŘEJEZDU P2781.....	72
TABULKA 1.26 – VÝČET POZEMKŮ A MAJITELŮ .....	75
TABULKA 1.27 – INFORMACE O PŘEJEZDU P2782.....	76
TABULKA 1.28 – VÝČET POZEMKŮ A MAJITELŮ .....	79
TABULKA 1.29 – VÝČET POZEMKŮ A MAJITELŮ .....	82
TABULKA 1.30 – VÝČET POZEMKŮ A MAJITELŮ .....	85
TABULKA 1.31 – VÝČET POZEMKŮ A MAJITELŮ .....	89
TABULKA 1.32 – INFORMACE O PŘEJEZDU P2783.....	90
TABULKA 1.33 – VÝČET POZEMKŮ A MAJITELŮ .....	93
TABULKA 1.34 – VÝČET POZEMKŮ A MAJITELŮ .....	96
TABULKA 1.35 – INFORMACE O PŘEJEZDU P2784.....	97
TABULKA 1.36 – VÝČET POZEMKŮ A MAJITELŮ .....	100
TABULKA 1.37 – INFORMACE O PŘEJEZDU P2785.....	101
TABULKA 1.38 – VÝČET POZEMKŮ A MAJITELŮ .....	103
TABULKA 1.39 – INFORMACE O PŘEJEZDU P2724.....	104
TABULKA 1.40 – VÝČET POZEMKŮ A MAJITELŮ .....	107
TABULKA 1.41 – INFORMACE O PŘEJEZDU P2928.....	108

---

TABULKA 1.42 – VÝČET POZEMKŮ A MAJITELŮ .....	112
TABULKA 1.43 – VÝČET POZEMKŮ A MAJITELŮ .....	115
TABULKA 1.44 – VÝČET POZEMKŮ A MAJITELŮ .....	119
TABULKA 1.45 – INFORMACE O PŘEJEZDU P2929.....	120
TABULKA 1.46 – INFORMACE O PŘEJEZDU P2930.....	121
TABULKA 1.47 – INFORMACE O PŘEJEZDU P2931.....	122
TABULKA 1.48 – VÝČET POZEMKŮ A MAJITELŮ .....	126
TABULKA 1.49 – VÝČET POZEMKŮ A MAJITELŮ .....	129
TABULKA 1.50 – VÝČET POZEMKŮ A MAJITELŮ .....	132
TABULKA 1.51 – INFORMACE O PŘEJEZDU P2932.....	133
TABULKA 1.52 – VÝČET POZEMKŮ A MAJITELŮ .....	136
TABULKA 1.53 – VÝČET POZEMKŮ A MAJITELŮ .....	139
TABULKA 1.54 – INFORMACE O PŘEJEZDU P2933.....	140
TABULKA 1.55 – VÝČET POZEMKŮ A MAJITELŮ .....	144
TABULKA 1.56 – VÝČET POZEMKŮ A MAJITELŮ .....	148
TABULKA 1.57 – VÝČET POZEMKŮ A MAJITELŮ .....	152
TABULKA 2.1 – INVESTIČNÍ A PROVOZNÍ NÁKLADY (MIL. KČ, CÚ 2021) .....	153
TABULKA 3.1 – DOBA UZAVŘENÍ PŘEJEZDŮ .....	154
TABULKA 4.1 – PŘEHLED VÝSLEDKŮ EKONOMICKÉ ANALÝZY, NÁHRADY PŘEJEZDŮ Z1.....	155
TABULKA 5.1 – SEZNAM PŘÍLOH.....	157

---

**SEZNAM ZKRATEK**

ČOV	čistírna odpadních vod
ČR	Česká republika
ČSN	Česká státní norma
IAD	individuální automobilová doprava
KÚ	Krajský úřad
OK	okružní křižovatka
ŘSD	Ředitelství silnic a dálnic
SSZ	Světelné signalizační zařízení
TOK	turbo-okružní křižovatka
ÚP	územní plán
ŽST	železniční stanice

# 1 ŽELEZNIČNÍ PŘEJEZDY

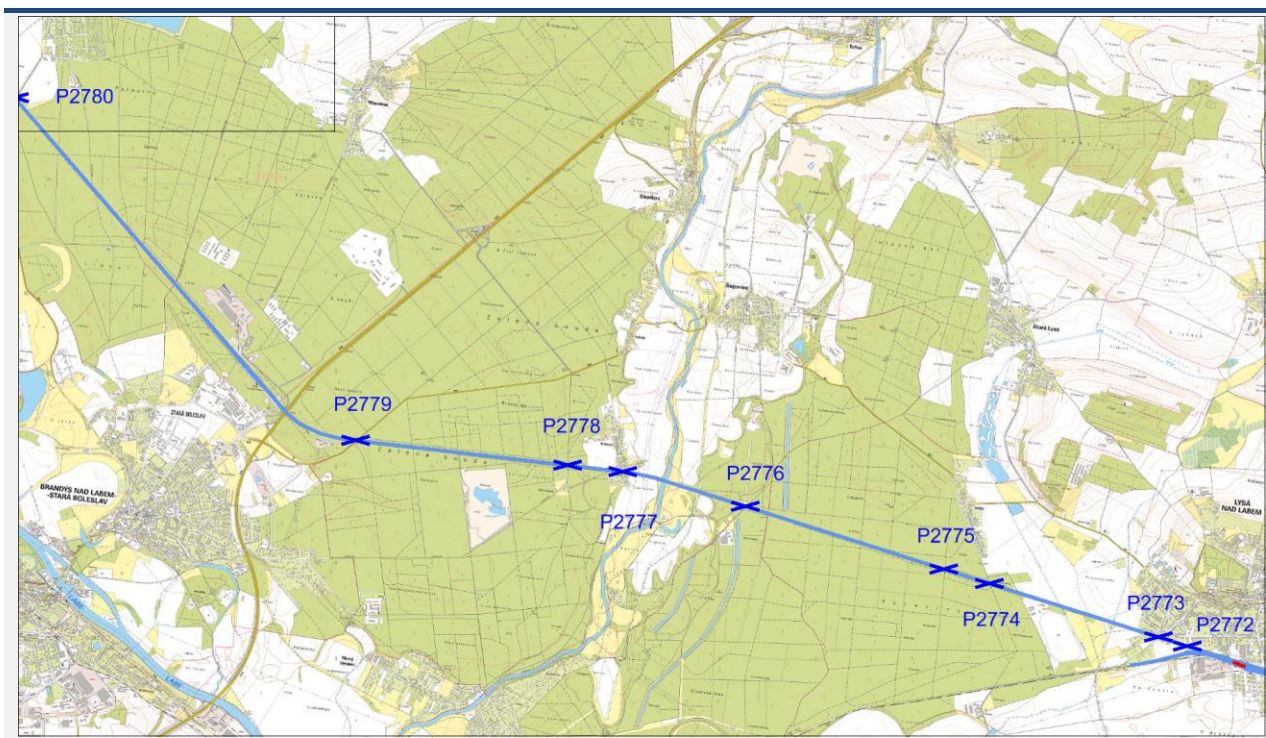
## 1.1 Železniční přejezdy

V řešené oblasti je 20 přejezdů, jejichž seznam je uveden v Tabulka 1.1.

Číslo přejezdu	Žel. trať	Staničení	Zabezpečení	Počet kolejí	Kategorie (druh) komunikace
P2773	072	338,592	PZS 3ZNI	2	silnice III/3315 (ul. Ke Karlovu a Stržiště)
P2774	072	340,441	PZS 3ZBI	2	účelová komunikace
P2775	072	340,940	PZS 3ZBI	2	účelová komunikace
P2776	072	343,109	PZS 3ZBI	2	účelová komunikace
P2777	072	344,440	PZS 3ZBI	2	silnice III/3312
P2778	072	345,017	PZS 3ZBI	2	účelová komunikace
P2779	072	347,245	PZS 3ZBI	2	silnice II/610
P2780	072	352,372	PZS 3ZBI	2	silnice III/24417
P2781	072	352,959	PZS 3SBI	2	účelová komunikace
P2782	072	353,732	PZS 3ZBI	2	silnice III/10158
P2783	072	355,839	PZS 3ZBI	2	silnice III/24420
P2784	072	358,150	PZS 3ZBI	2	silnice II/244
P2785	072	360,151	PZS 3SNI	2	účelová komunikace
P2724	072	361,191	PZS 3ZNI	2	silnice III/24421 (ul. T. G. Masaryka)
P2928	072	362,314	PZS 3ZBI	2	silnice III/24423 (ul. Byšická)
P2929	072	362,760	PZS 3SBI	2	účelová komunikace
P2930	072	363,302	PZS 3SBI	2	účelová komunikace
P2931	072	366,262	PZS 3ZBI	2	účelová komunikace
P2932	072	368,479	PZS 3ZBI	2	místní komunikace
P2933	072	369,804	PZS 3ZBI	2	silnice III/2732 (ul. Skuhrovská)

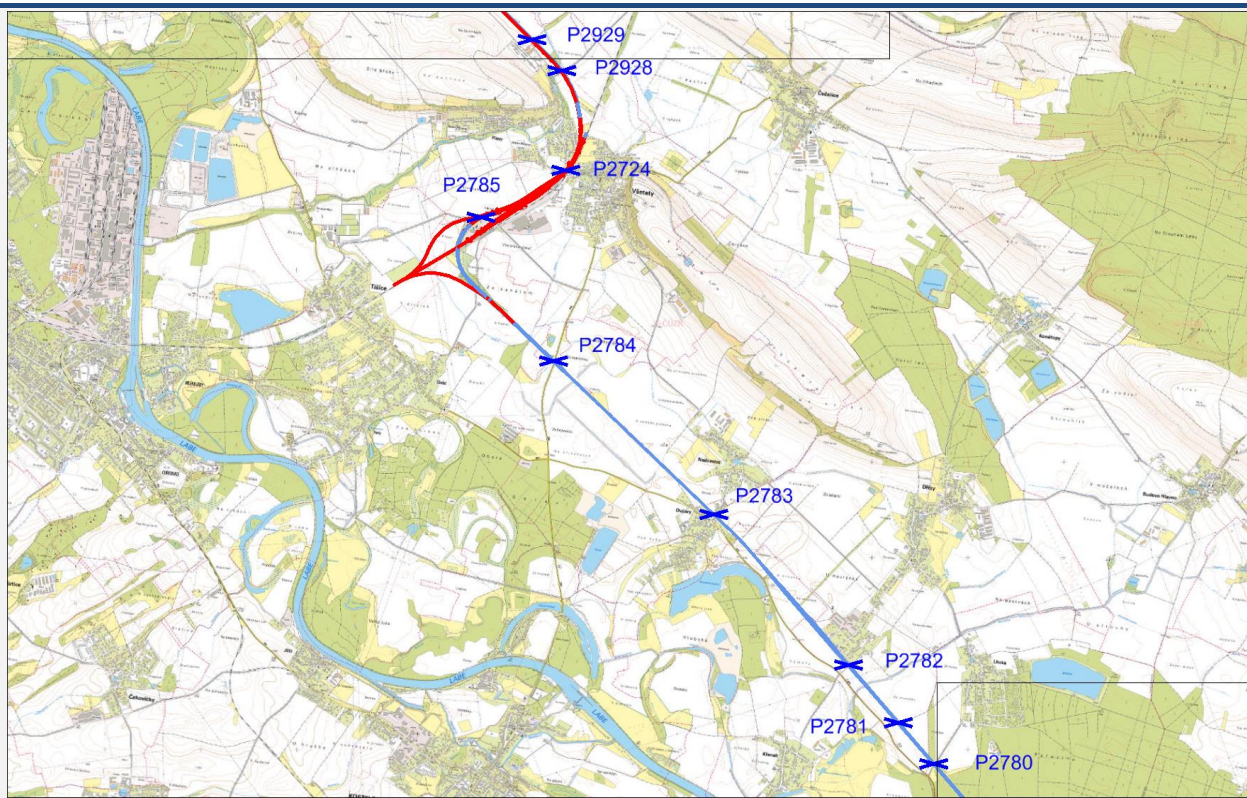
Tabulka 1.1 – Seznam železničních přejezdů

U každého železničního přejezdu je provedena jeho analýza, je popsána poloha, využití přejezdu, dále je uvedeno jeho zabezpečení, úhel křížení, traťová rychlost, počet projíždějících pravidelných vlaků, součástí je i analýza a počet dopravních nehod (rozdělených na nehody s úmrtím, zraněním a bez zranění pouze s hmotnou škodou), kde figuroval vlak. Statistika nehod je uvedena pro období od 1.1.2006 do 31.12.2020 dle záznamů policie ČR ([Nehody v ČR \(cdv.cz\)](https://cdv.cz)).



Obrázek 1.1 – Přehled železničních přejezdů na trati Lysá nad Labem – Mělník, 1. část





Obrázek 1.2 – Přehled železničních přejezdů na trati Lysá nad Labem – Mělník, 2. část



Obrázek 1.3 – Přehled železničních přejezdů na trati Lysá nad Labem – Mělník, 3. část



## 1.2 Opatření

---

Na předmětných přejezdech budou prověřeny možnosti zvýšení jejich bezpečnosti, a to z hlediska jak motorových vozidel, tak i chodců a cyklistů.

### 1.2.1 *Objízdna trasa*

Opatření spočívá ve zrušení stávajícího železničního přejezdu, převedení silniční dopravy na okolní komunikace prioritně s mimoúrovňovým křížením železnice, případně na okolní železniční přejezd.

V každém případě zrušením přejezdu dojde ke zhoršení průchodnosti území a železnice bude tvořit ještě větší bariéru než v současnosti.

### 1.2.2 *Přeložky komunikací*

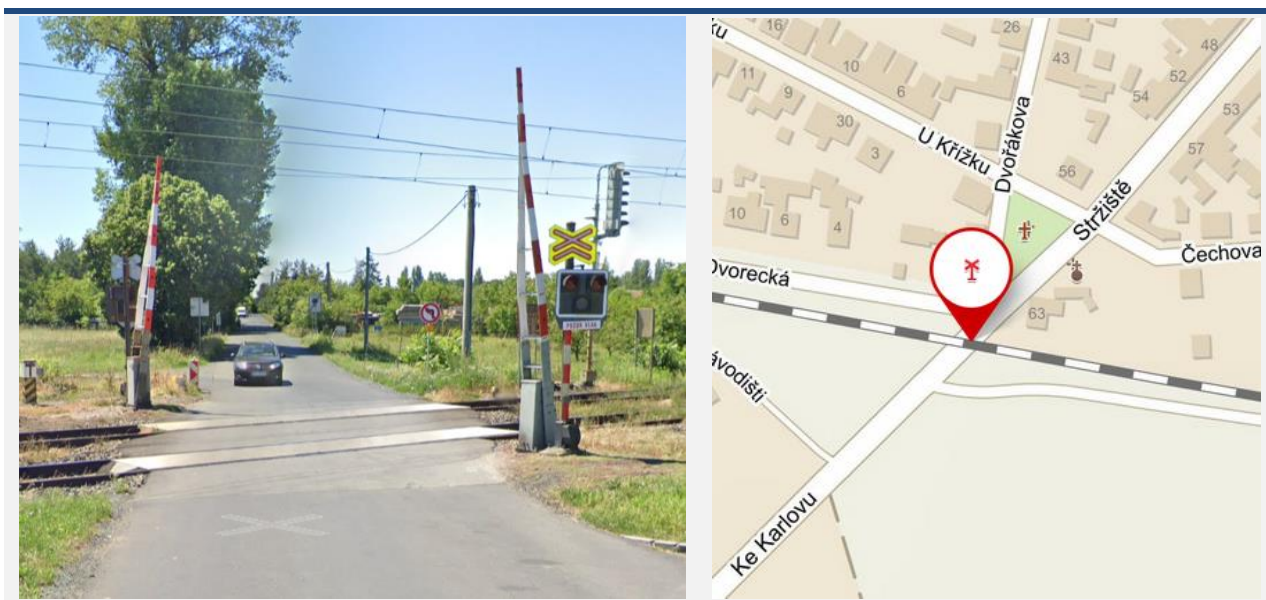
Opatření spočívá ve zrušení stávajícího železničního přejezdu a nahrazení novými komunikacemi, které budou mimoúrovňově železniční trať křížit. K překročení železniční trati je nutné komunikací vystoupat do výšky minimálně 8–9 m.

V případě možnosti a vhodnosti je preferováno opatření pro více přejezdů současně.

### 1.3 Přejezd P2773

#### Popis přejezdu

Jedná se o železniční přejezd silnice III/3315 (ul. Ke Karlovu a Stržiště) na trati 072. Přejezd je zabezpečen světelnou signalizací se závory. Přejezd je 2kolejný. Přes přejezd je vedena cyklistická trasa.



Obrázek 1.4 – Přejezd P2773, zdroj maps.google.com, mapy.cz

Přejezd	Poloha přejezdu [km]	Úhel křížení [°]	Počet vlaků za den	Traťová rychlost [km/h]	Zabezpečení	Nehody s úmrtím	Nehody se zraněním	Nehody s hmotnou škodou
P2773	338,592	55	173	120	závory	0	0	0

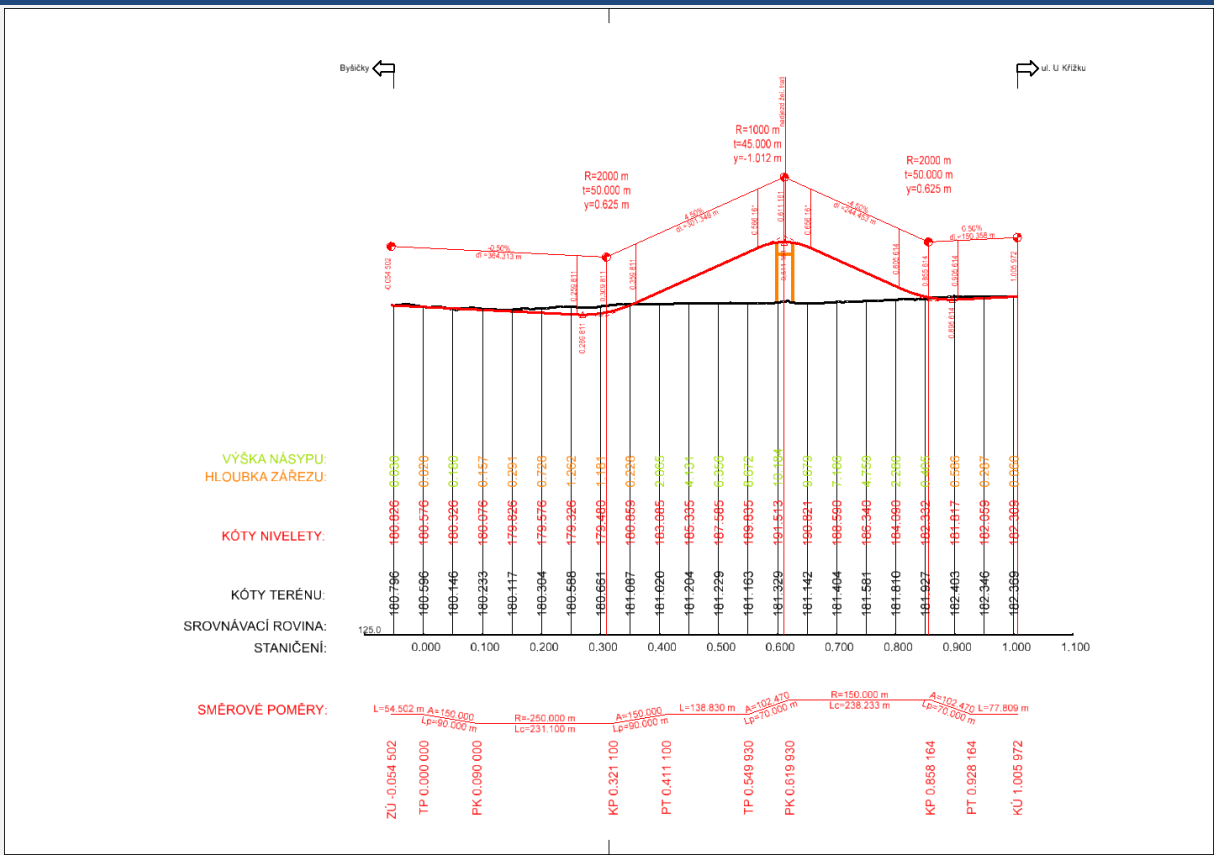
Tabulka 1.2 – Informace o přejezdu P2773

#### Návrh náhrady přejezdu

Jako náhrada přejezdu P2773 byl navržen nadjezd začínající na komunikaci III/3315 v blízkosti křížení s potokem Mlynařice. Komunikace by se stáčela na sever a po cca 610 m by křížila železniční trať. Poté by se napojovala do ulice U Křížku. Celková délka nové komunikace je 1 006 m. Návrhová kategorie silnice je S 7,5/50. Cyklistická trasa může být vedena po nově navrženém nadjezdu. Město Lysá nad Labem předběžně souhlasí s navrženým řešením.



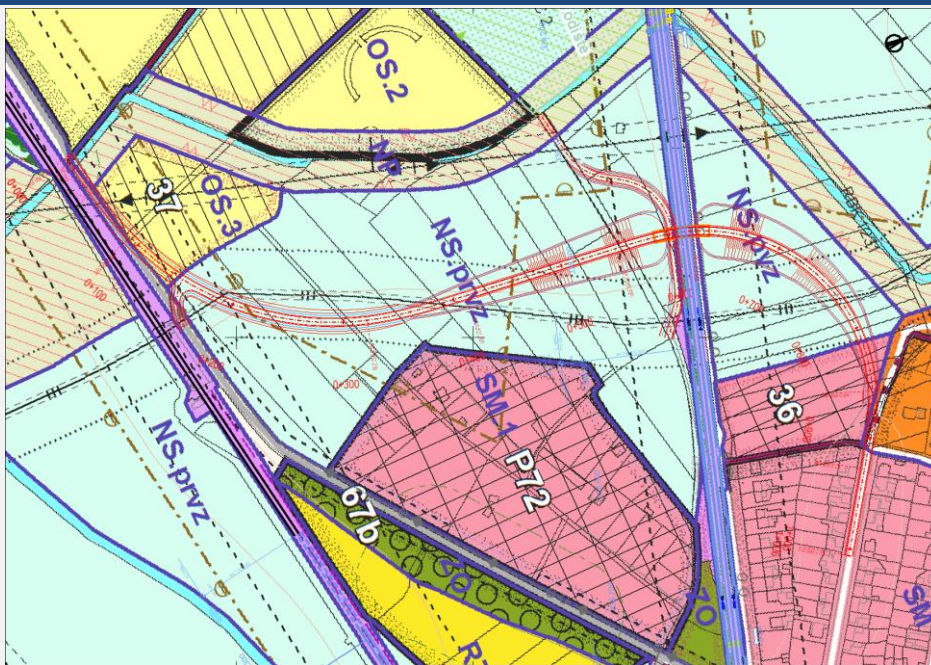
Obrázek 1.5 – Situace nadjezdu



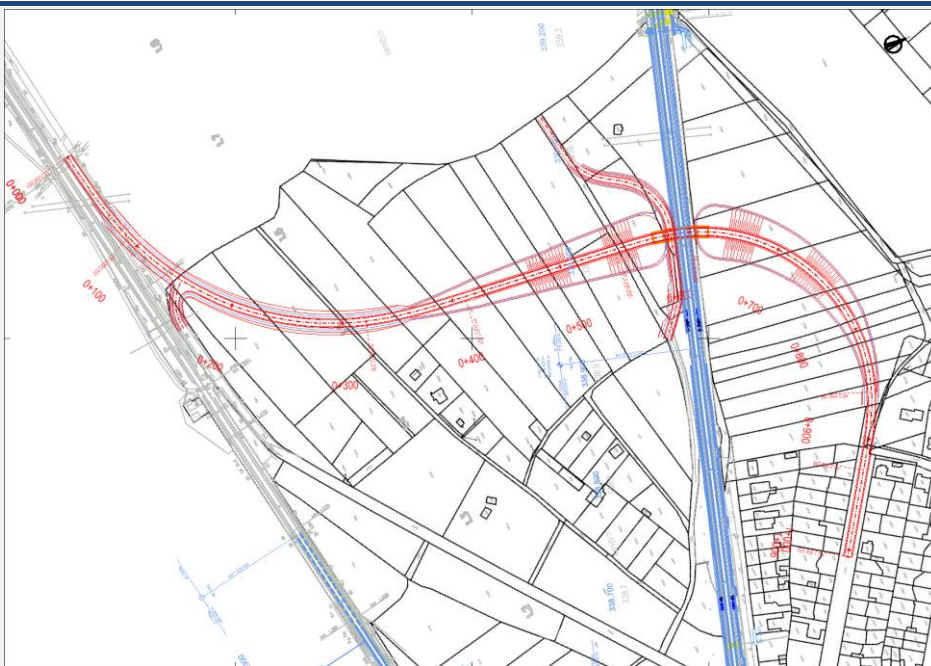
Obrázek 1.6 – Podélný profil



Dle platného územního plánu obce Lysá nad Labem je v současnosti dotčená lokalita vedena jako plochy smíšeného využití městského typu, plochy smíšené nezastavěného území a návrh plochy pro sport specifického využití – kynologické cvičiště. Pro realizaci bude nutná změna územního plánu.



Obrázek 1.7 – Zákes nadjezdu do územně plánovací dokumentace



*Obrázek 1.8 – Zákres nadjezdu do katastrální mapy*

Katastrální území dle KN	Parcelní číslo	LV	Jméno (název) vlastníka	Adresa (sídlo) vlastníka	Druh pozemku	Způsob ochrany
Lysá nad Labem	3553/6	1425	Středočeský kraj	Zborovská 81/11, Smíchov, 15000 Praha 5	ostatní plocha	-
Lysá nad Labem	2078/1	1410	Hanousková Romana	Čechova 67/52, 28922 Lysá nad Labem	trvalý travní porost	zemědělský půdní fond
Lysá nad Labem	3555/2	3183	Město Lysá nad Labem	Husovo náměstí 23/1, 28922 Lysá nad Labem	ostatní plocha	-
Lysá nad Labem	2094/1	1410	Hanousková Romana	Čechova 67/52, 28922 Lysá nad Labem	trvalý travní porost	zemědělský půdní fond
Lysá nad Labem	2115/4	12342	Kuchařová Romana Mgr.	Tyršova 1789, 28922 Lysá nad Labem	orná půda	zemědělský půdní fond
Lysá nad Labem	2115/5	1651	Brynych Milan	K Závodišti 1784, 28922 Lysá nad Labem	orná půda	zemědělský půdní fond
Lysá nad Labem	2115/6	3183	Město Lysá nad Labem	Husovo náměstí 23/1, 28922 Lysá nad Labem	orná půda	zemědělský půdní fond
Lysá nad Labem	2115/12	1216	SJM Brynych Milan a Brynychová Eva	K Závodišti 1784, 28922 Lysá nad Labem	orná půda	zemědělský půdní fond
Lysá nad Labem	2115/2	3300	SJM Sajfrt Josef a Sajfrtová Naděžda	Palackého 97/18, Litol, 28922 Lysá nad Labem	orná půda	zemědělský půdní fond
Lysá nad Labem	2097	3265	Špitálský Marek Ing.	č. p. 434, 28916 Přerov nad Labem	orná půda	zemědělský půdní fond
Lysá nad Labem	2113	11266	Lajner Alois Ing.	Vodákova 194/21, 28922 Lysá nad Labem	orná půda	zemědělský půdní fond
Lysá nad Labem	2114/1	352	Vesecká Marie	Máchova 1041/4, 28922 Lysá nad Labem	orná půda	zemědělský půdní fond
Lysá nad Labem	2114/2	10973	Vrba Josef	Ke světi 1875, Brandýs nad Labem, 25001 Brandýs nad Labem-Stará Boleslav	orná půda	zemědělský půdní fond
Lysá nad Labem	2115/1	3265	Špitálský Marek Ing.	č. p. 434, 28916 Přerov nad Labem	orná půda	zemědělský půdní fond
Lysá nad Labem	2116	3265	Špitálský Marek Ing.	č. p. 434, 28916 Přerov nad Labem	orná půda	zemědělský půdní fond
Lysá nad Labem	3554/1	3183	Město Lysá nad Labem	Husovo náměstí 23/1, 28922 Lysá nad Labem	ostatní plocha	-
Lysá nad Labem	2122/1	3183	Město Lysá nad Labem	Husovo náměstí 23/1, 28922 Lysá nad Labem	orná půda	zemědělský půdní fond
Lysá nad Labem	2122/2	3183	Město Lysá nad Labem	Husovo náměstí 23/1, 28922 Lysá nad Labem	orná půda	zemědělský půdní fond
Lysá nad Labem	2121	3183	Město Lysá nad Labem	Husovo náměstí 23/1, 28922 Lysá nad Labem	ostatní plocha	-
Lysá nad Labem	2128/4	1347	SJM Novotný Jiří a Novotná Renáta	Křižíkova 1372/5, 28922 Lysá nad Labem	ovocný sad	zemědělský půdní fond
Lysá nad Labem	2126/1	1437	Česká republika	Správa železnic, státní organizace, Dlážděná 1003/7, Nové Město, 11000 Praha 1	ostatní plocha	-
Lysá nad Labem	2128/8	3481	Pýcha Miloslav	Gutova 1869/38, Strašnice, 10000 Praha 10	orná půda	zemědělský půdní fond
Lysá nad Labem	2128/9	2783	Živná Blanka	Nerudova 633/8, 39102 Sezimovo Ústí	orná půda	zemědělský půdní fond
Lysá nad Labem	2128/10	3355	Baráková Marie	Mírová 425/30, Litol, 28922 Lysá nad Labem	orná půda	zemědělský půdní fond
Lysá nad Labem	2128/11	791	Maudr Karel	č. p. 40, 28922 Ostrá	orná půda	zemědělský půdní fond
Lysá nad Labem	2128/5	11151	Rambousek Karel	Čechova 1555/34, 28922 Lysá nad Labem	ovocný sad	zemědělský půdní fond

Lysá nad Labem	2131/59	12805	SKL DEVELOP 01 s.r.o.	Jiřická 1000, Mladá, 28923 Milovice	orná půda	zemědělský půdní fond
Lysá nad Labem	2131/60	12564	Skálová Barbora	Máchova 1114/8, 28922 Lysá nad Labem	orná půda	zemědělský půdní fond
Lysá nad Labem	2133/3	12564	Skálová Barbora	Máchova 1114/8, 28922 Lysá nad Labem	orná půda	zemědělský půdní fond
Lysá nad Labem	2133/2	12738	Ponec Jiří	Vojanova 1815, 28922 Lysá nad Labem	orná půda	zemědělský půdní fond
Lysá nad Labem	2133/1	2203	Česká republika	Státní pozemkový úřad, Husinecká 1024/11a, Žižkov, 13000 Praha 3	orná půda	zemědělský půdní fond
			Skála Jiří	Komenského 545, 26751 Zdice		
			Skálová Barbora	Máchova 1114/8, 28922 Lysá nad Labem		
Lysá nad Labem	2131/62	3183	Město Lysá nad Labem	Husovo náměstí 23/1, 28922 Lysá nad Labem	orná půda	zemědělský půdní fond
Lysá nad Labem	2131/12	873	Küblbeková Eva Ing.	Dvorecká 1770/24, 28922 Lysá nad Labem	orná půda	zemědělský půdní fond
Lysá nad Labem	2131/11	873	Küblbeková Eva Ing.	Dvorecká 1770/24, 28922 Lysá nad Labem	orná půda	zemědělský půdní fond

Tabulka 1.3 – Výčet pozemků a majitelů

## 1.4 Přejezd P2774

### Popis přejezdu

Jedná se o železniční přejezd účelové komunikace na trati 072. Přejezd je zabezpečen světelnou signalizací se závorami. Přejezd je 2kolejný. V blízkosti přejezdu se nachází železniční zastávka Lysá nad Labem – Dvorce.



Obrázek 1.9 – Přejezd P2774, zdroj mapy.cz

Přejezd	Poloha přejezdu [km]	Úhel křížení [°]	Počet vlaků za den	Traťová rychlost [km/h]	Zabezpečení	Nehody s úmrtím	Nehody se zraněním	Nehody s hmotnou škodou
P2774	340,441	51	173	120	závory	0	0	0

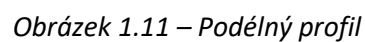
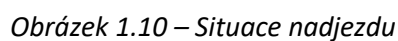
Tabulka 1.4 – Informace o přejezdu P2774

### Návrh náhrady přejezdu

#### Varianta 1

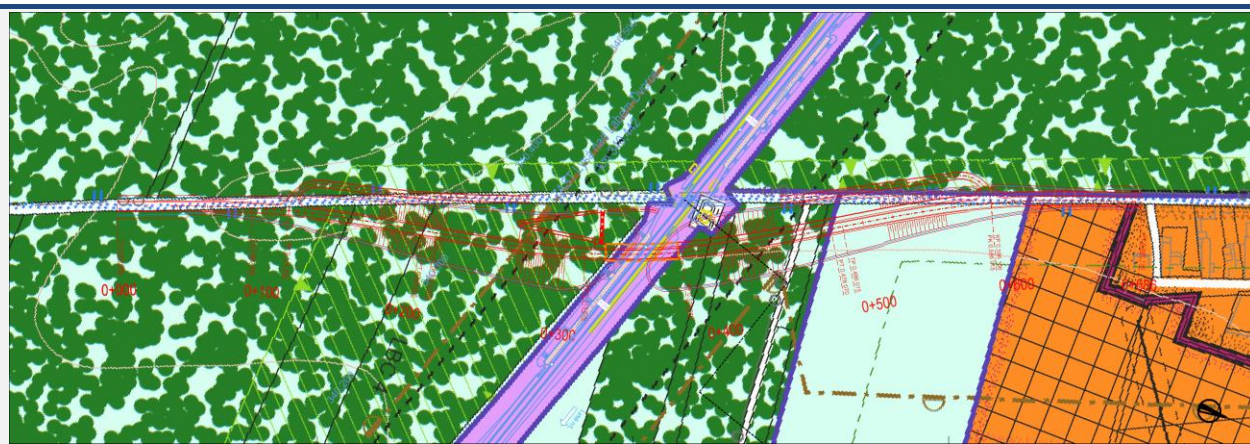
Jako náhrada přejezdu P2774 byl ve variantě 1 navržen nadjezd vedoucí přibližně v ose stávající polní cesty s vychýlením směrem na východ v místě křížení železniční trati. Celková délka komunikace je 686 m. Návrhová kategorie silnice je S 6,5/70. Jižně od železniční trati bylo navrženo schodiště a rampa pro pěší jako přístup na přilehnou železniční zastávku Lysá nad Labem – Dvorce. Přes nadjezd mohou být nově vedeny cyklistická trasa a naučná stezka, které nyní vedou přes rušený přejezd P2775. Město Lysá nad Labem předběžně souhlasí s navrženým řešením.



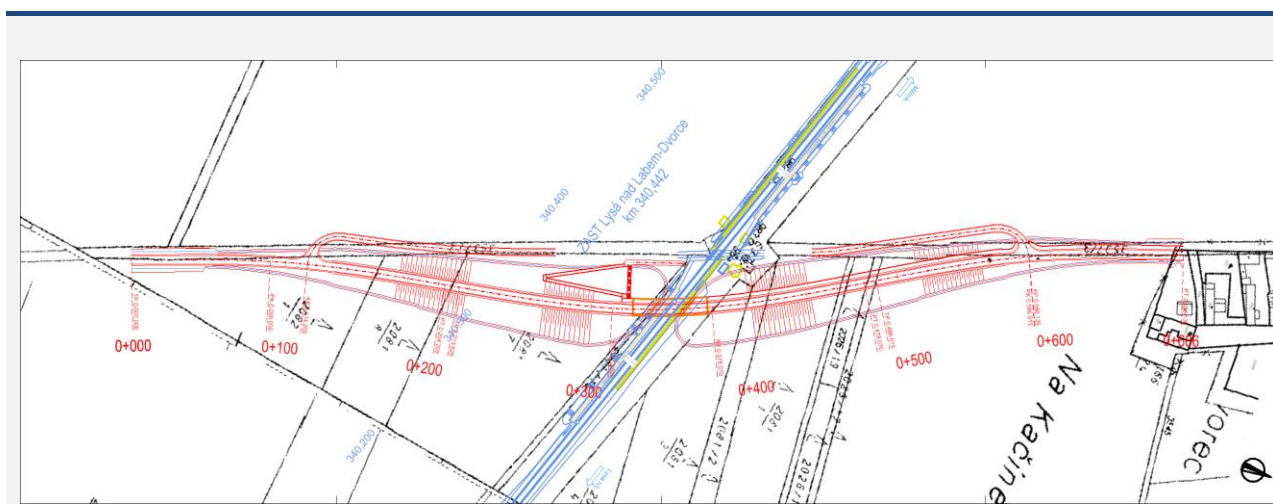




Dle platného územního plánu obce Lysá nad Labem je v současnosti dotčená lokalita vedena jako plochy smíšené nezastavěného území, plochy lesa a jako plochy individuálního bydlení v rodinných domech – vesnické. Dle stavebního zákona § 18 odst. 5 platí, že „v nezastavěném území lze v souladu s jeho charakterem umísťovat stavby, zařízení, a jiná opatření pouze pro [...] veřejnou dopravní a technickou infrastrukturu, přípojky a účelové komunikace [...]. Uvedené stavby, zařízení a jiná opatření včetně staveb, které s nimi bezprostředně souvisejí včetně oplocení, lze v nezastavěném území umísťovat v případech, pokud je územně plánovací dokumentace z důvodu veřejného zájmu výslovně nevylučuje.“



Obrázek 1.12 – Zákres nadjezdu do územně plánovací dokumentace



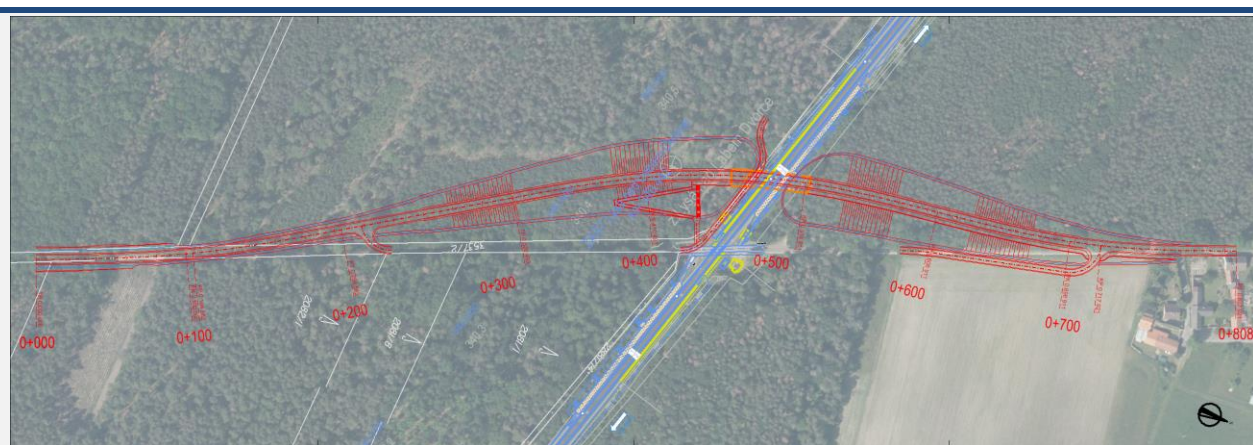
Obrázek 1.13 – Zákres nadjezdu do katastrální mapy

Katastrální území dle KN	Parcelní číslo	LV	Jméno (název) vlastníka	Adresa (sídlo) vlastníka	Druh pozemku	Způsob ochrany
Lysá nad Labem	2034/1	Parcela není zapsána na LV			orná půda	zemědělský půdní fond
Lysá nad Labem	2026/17	3345	Žaloudíková Marie MUDr.	Čelákovská 15, Císařská Kuchyně, 25088 Čelákovice	lesní pozemek	pozemek určený k plnění funkcí lesa
Lysá nad Labem	2026/19	499	Švásta Vladimír a Švástová Pavlína	Dvorce 9, 28922 Lysá nad Labem	lesní pozemek	pozemek určený k plnění funkcí lesa
Lysá nad Labem	3547	3183	Město Lysá nad Labem	Husovo náměstí 23/1, 28922 Lysá nad Labem	ostatní plocha	-
Lysá nad Labem	2081/1	2624	Beire s.r.o.	Manželů Dostálových 1436, Kyje, 19800 Praha 9	lesní pozemek	pozemek určený k plnění funkcí lesa
			Majoroš Karel	Dvorce 61, 28922 Lysá nad Labem		
			Mikšovský Jaroslav	č. p. 191, 29475 Sojovice		
			Mikšovský Pavel	č. p. 111, 29474 Skorkov		
			Mikšovský Vladimír	Martinov 228, 27713 Záryby		
Lysá nad Labem	2081/2	1110	VIAGEM a.s.	Sokolovská 131/86, Karlín, 18600 Praha 8	lesní pozemek	pozemek určený k plnění funkcí lesa
			Balounová Jana	Sídlíště 1458/37, 28922 Lysá nad Labem		
			Kysela Jiří	Nádražní 42/42, Čejetičky, 29301 Mladá Boleslav		
Lysá nad Labem	2081/3	2162	Pavličková Zdeňka Mgr.	U Dolce 1103, 29421 Bělá pod Bezdězem	lesní pozemek	pozemek určený k plnění funkcí lesa
			Choděrová Věra	Kbel 134, 29471 Benátky nad Jizerou		
Lysá nad Labem	2081/3	2162	Prknová Lenka	č. p. 24, 28913 Písty	lesní pozemek	pozemek určený k plnění funkcí lesa
Lysá nad Labem	2126/3	1437	Česká republika	Správa železnic, státní organizace, Dlážďená 1003/7, Nové Město, 11000 Praha 1	ostatní plocha	-
Lysá nad Labem	2081/14	3183	Město Lysá nad Labem	Husovo náměstí 23/1, 28922 Lysá nad Labem	ostatní plocha	-
Lysá nad Labem	2081/7	78	Česká republika	Lesy České republiky, s.p., Přemyslova 1106/19, Nový Hradec Králové, 50008 Hradec Králové	lesní pozemek	pozemek určený k plnění funkcí lesa
Lysá nad Labem	2081/8	78	Česká republika	Lesy České republiky, s.p., Přemyslova 1106/19, Nový Hradec Králové, 50008 Hradec Králové	lesní pozemek	pozemek určený k plnění funkcí lesa
Lysá nad Labem	2082/1	78	Česká republika	Lesy České republiky, s.p., Přemyslova 1106/19, Nový Hradec Králové, 50008 Hradec Králové	lesní pozemek	pozemek určený k plnění funkcí lesa
Lysá nad Labem	3537/2	3183	Město Lysá nad Labem	Husovo náměstí 23/1, 28922 Lysá nad Labem	ostatní plocha	-
Lysá nad Labem	1947/2	78	Česká republika	Lesy České republiky, s.p., Přemyslova 1106/19, Nový Hradec Králové, 50008 Hradec Králové	lesní pozemek	pozemek určený k plnění funkcí lesa

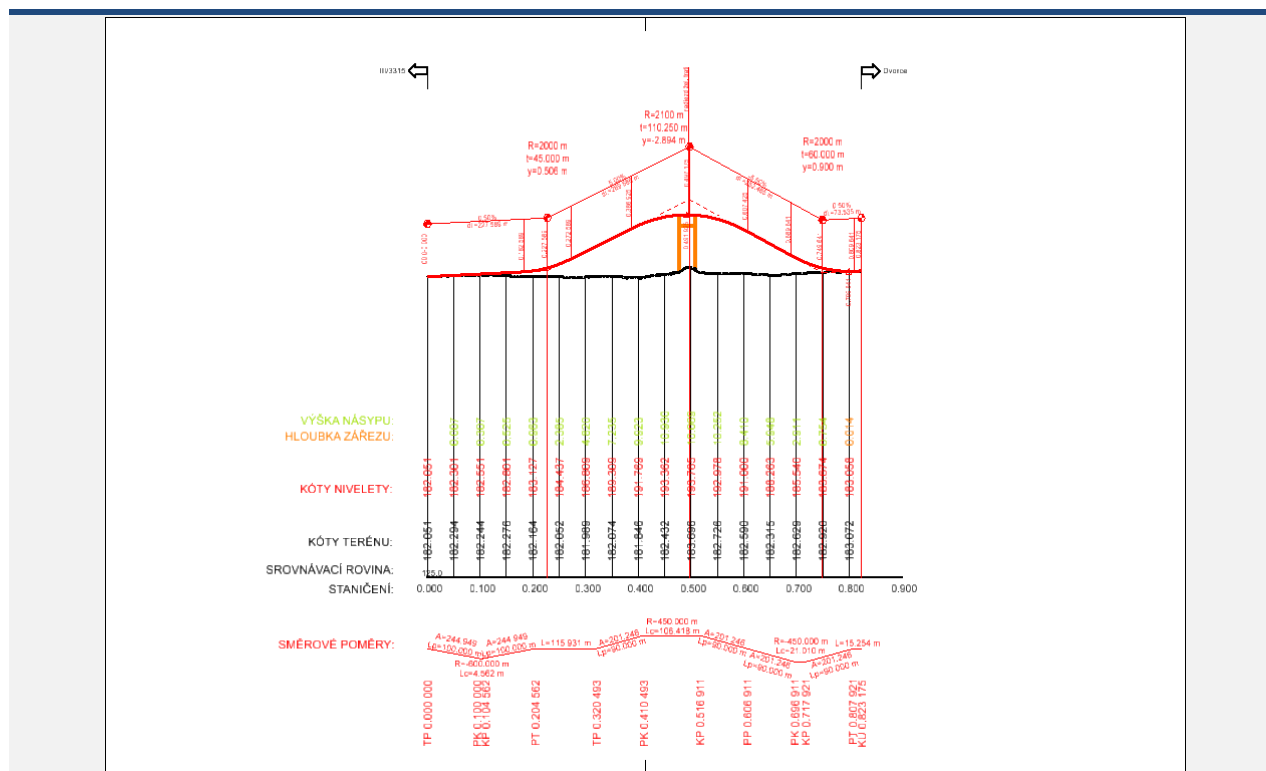
Tabulka 1.5 – Výčet pozemků a majitelů

## Varianta 2

Jako náhrada přejezdu P2774 byl ve variantě 2 navržen nadjezd vedoucí přibližně v ose stávající polní cesty s vychýlením směrem na západ v místě křížení železniční trati. Celková délka komunikace je 808 m. Návrhová kategorie silnice je S 6,5/70. Jižně od železniční trati bylo navrženo schodiště a rampa pro pěší jako přístup na přilehnou železniční zastávku Lysá nad Labem – Dvorce. Přes nadjezd mohou být nově vedeny cyklistická trasa a naučná stezka, které nyní vedou přes rušený přejezd P2775.



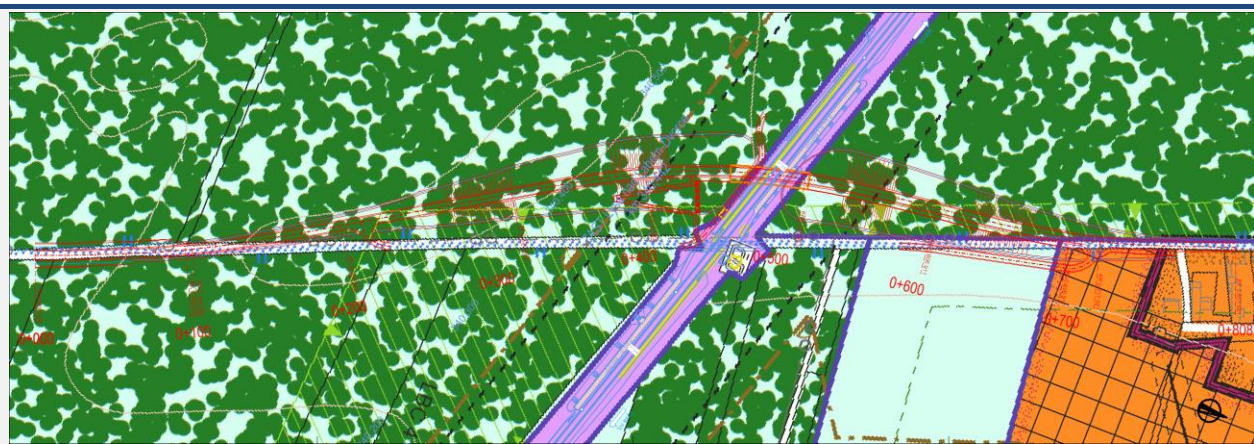
Obrázek 1.14 – Situace nadjezdu



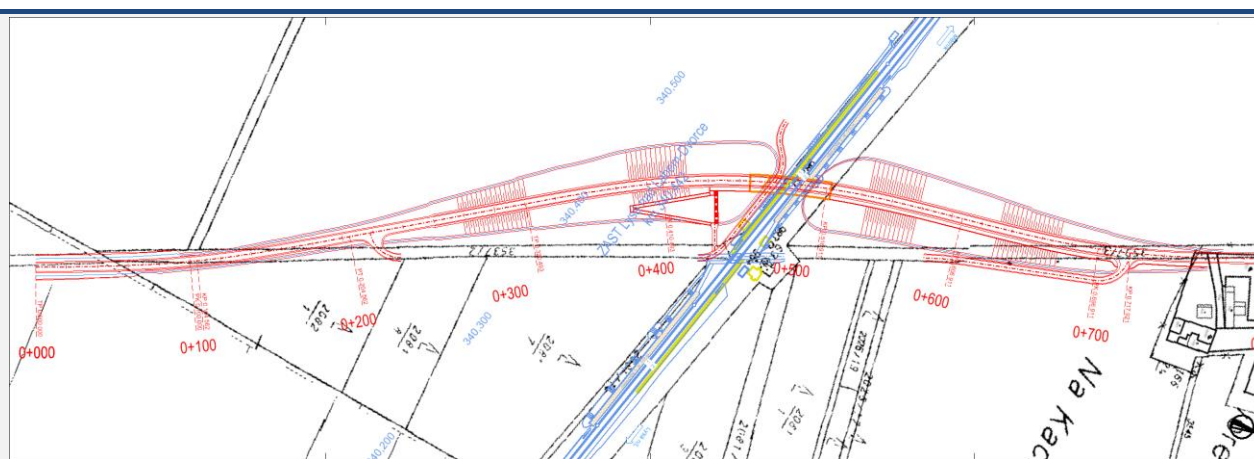
Obrázek 1.15 – Podélný profil



Dle platného územního plánu obce Lysá nad Labem je v současnosti dotčená lokalita vedena jako plochy smíšené nezastavěného území, plochy lesa a jako plochy individuálního bydlení v rodinných domech – vesnické. Dle stavebního zákona § 18 odst. 5 platí, že „v nezastavěném území lze v souladu s jeho charakterem umísťovat stavby, zařízení, a jiná opatření pouze pro [...] veřejnou dopravní a technickou infrastrukturu, přípojky a účelové komunikace [...]. Uvedené stavby, zařízení a jiná opatření včetně staveb, které s nimi bezprostředně souvisejí včetně oplocení, lze v nezastavěném území umísťovat v případech, pokud je územně plánovací dokumentace z důvodu veřejného zájmu výslovně nevylučuje.“



Obrázek 1.16 – Zákres nadjezdu do územně plánovací dokumentace



Obrázek 1.17 – Zákres nadjezdu do katastrální mapy

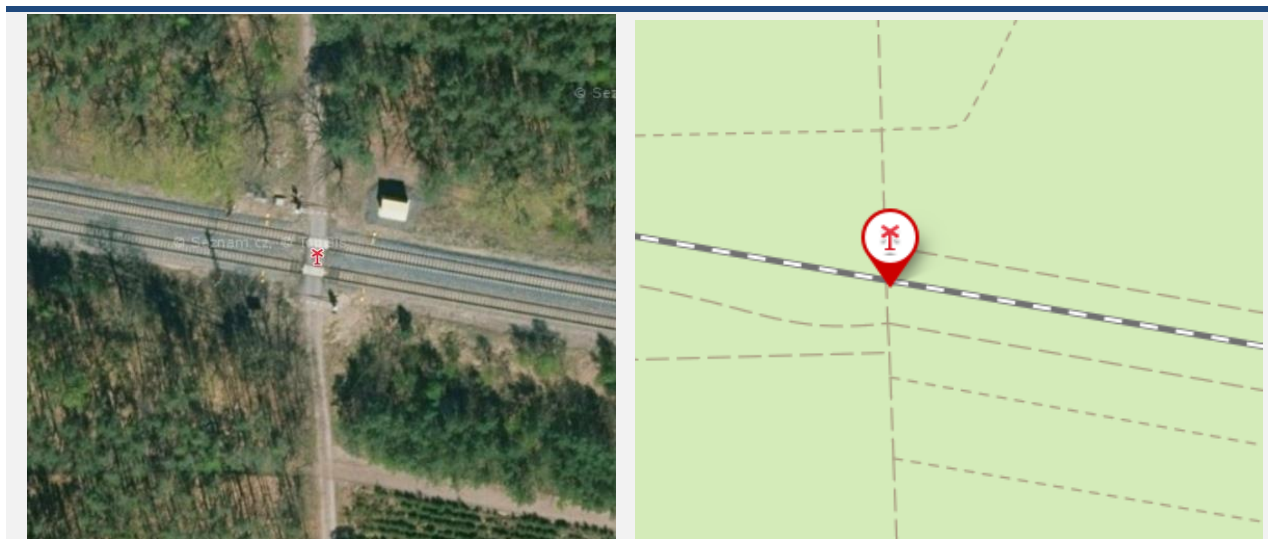
Katastrální území dle KN	Parcelní číslo	LV	Jméno (název) vlastníka	Adresa (sídlo) vlastníka	Druh pozemku	Způsob ochrany
Lysá nad Labem	3537/2	3183	Město Lysá nad Labem	Husovo náměstí 23/1, 28922 Lysá nad Labem	ostatní plocha	-
Lysá nad Labem	1947/2	78	Česká republika	Lesy České republiky, s.p., Přemyslova 1106/19, Nový Hradec Králové, 50008 Hradec Králové	lesní pozemek	pozemek určený k plnění funkcí lesa
Lysá nad Labem	2126/3	1437	Česká republika	Správa železnic, státní organizace, Dlážďená 1003/7, Nové Město, 11000 Praha 1	ostatní plocha	-
Lysá nad Labem	1947/1	78	Česká republika	Lesy České republiky, s.p., Přemyslova 1106/19, Nový Hradec Králové, 50008 Hradec Králové	lesní pozemek	pozemek určený k plnění funkcí lesa
Lysá nad Labem	2034/1	parcela není zapsána na LV			orná půda	zemědělský půdní fond

Tabulka 1.6 – Výčet pozemků a majitelů

## 1.5 Přejezd P2775

### Popis přejezdu

Jedná se o železniční přejezd účelové komunikace na trati 072. Přejezd je zabezpečen světelnou signalizací se závory. Přejezd je 2kolejný. Přes přejezd je vedena cyklistická trasa a naučná stezka.



Obrázek 1.18 – Přejezd P2775, zdroj mapy.cz

Přejezd	Poloha přejezdu [km]	Úhel křížení [°]	Počet vlaků za den	Traťová rychlost [km/h]	Zabezpečení	Nehody s úmrtím	Nehody se zraněním	Nehody s hmotnou škodou
P2775	340,940	85	173	120	závory	0	0	1

Tabulka 1.7 – Informace o přejezdu P2775


### Návrh náhrady přejezdu

Vzhledem k možnosti obsluhy území s využitím stávajících okolních komunikací a nedalekého nově navrhovaného nadjezdu je přejezd navržen ke zrušení bez náhrady. Stávající cyklistická trasa a naučná stezka mohou být vedeny po nově navrhovaném nadjezdu nahrazujícím P2774. Město Lysá nad Labem předběžně souhlasí s navrženým řešením.

## 1.6 Přejezd P2776

### Popis přejezdu

Jedná se o železniční přejezd účelové komunikace na trati 072. Přejezd je zabezpečen světelnou signalizací se závory. Přejezd je 2kolejný.



Obrázek 1.19 – Přejezd P2776, zdroj mapy.cz

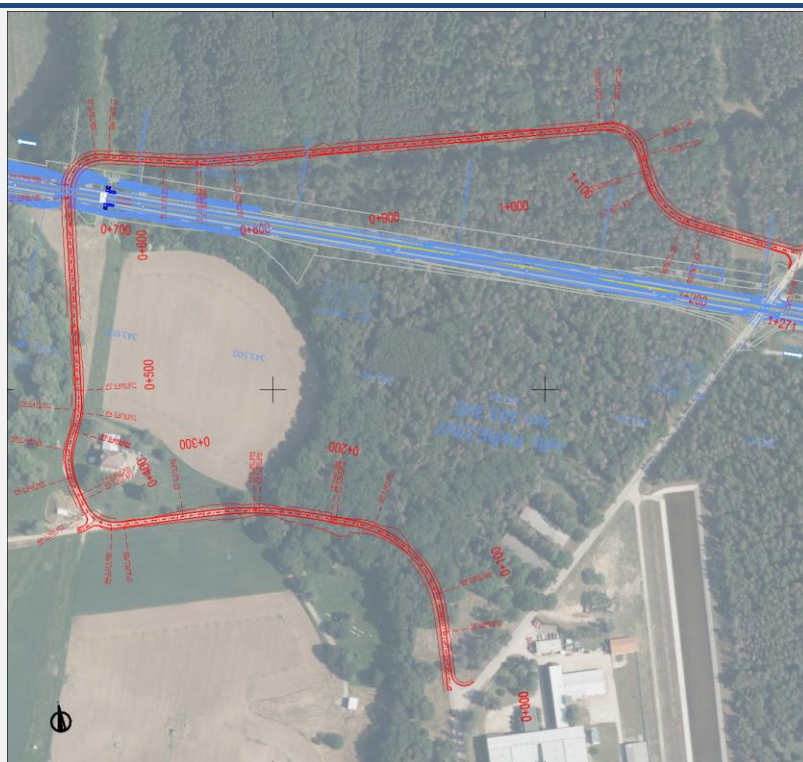
Přejezd	Poloha přejezdu [km]	Úhel křížení [°]	Počet vlaků za den	Traťová rychlost [km/h]	Zabezpečení	Nehody s úmrtím	Nehody se zraněním	Nehody s hmotnou škodou
P2776	343,109	63	173	120	závory	1	0	0

Tabulka 1.8 – Informace o přejezdu P2776

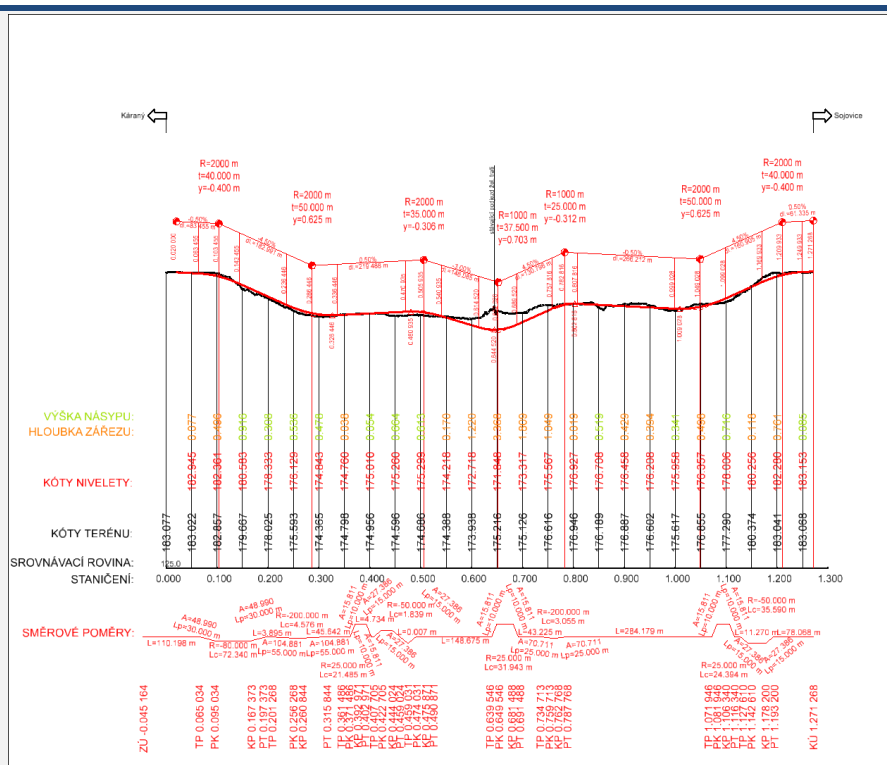
### Návrh náhrady přejezdu

Jako náhrada přejezdu P2776 byla navržena zpevněná objízdna komunikace začínající na křižovatce u objektů na úpravu vody a vedoucí po stávající cestě směrem k podjezdu pod železniční trati. Za podjezdem by se nová komunikace stáčela směrem na východ a pokračovala podél železniční trati až k účelové komunikaci, kde by se napojovala. Celková délka objízdny komunikace je 1271 m. Návrhová kategorie polní cesty je P 4,5/30. Obec Sojovice předběžně souhlasí s navrženým řešením.





*Obrázek 1.20 – Situace objízdné komunikace*



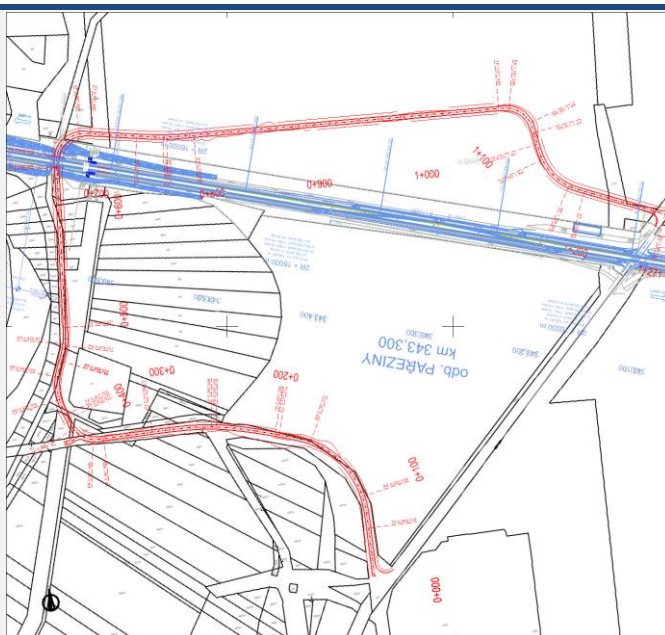
*Obrázek 1.21 – Podélný profil*



Dle platného územního plánu obce Sojovice je v současnosti dotčená lokalita vedena jako plochy lesní, plochy zemědělské a plochy smíšené nezastavěného území. Dle stavebního zákona § 18 odst. 5 platí, že „v nezastavěném území lze v souladu s jeho charakterem umísťovat stavby, zařízení, a jiná opatření pouze pro [...] veřejnou dopravní a technickou infrastrukturu, přípojky a účelové komunikace [...]. Uvedené stavby, zařízení a jiná opatření včetně staveb, které s nimi bezprostředně souvisejí včetně oplocení, lze v nezastavěném území umísťovat v případech, pokud je územně plánovací dokumentace z důvodu veřejného zájmu výslovně nevylučuje.“



Obrázek 1.22 – Zákres objízdny do územně plánovací dokumentace



Obrázek 1.23 – Zákres objízdny do katastrální mapy

Katastrální území dle KN	Parcelní číslo	LV	Jméno (název) vlastníka	Adresa (sídlo) vlastníka	Druh pozemku	Způsob ochrany
Sojovice	609/2	538	Česká republika	Lesy České republiky, s.p., Přemyslova 1106/19, Nový Hradec Králové, 50008 Hradec Králové	lesní pozemek	pozemek určený k plnění funkcí lesa
Sojovice	609/15	538	Česká republika	Lesy České republiky, s.p., Přemyslova 1106/19, Nový Hradec Králové, 50008 Hradec Králové	lesní pozemek	pozemek určený k plnění funkcí lesa
Sojovice	680/9	241	Novotný Milan	č. p. 250, 29475 Sojovice	orná půda	zemědělský půdní fond
Sojovice	680/7	390	Cerha Václav	č. p. 27, 29474 Předměřice nad Jizerou	orná půda	zemědělský půdní fond
Sojovice	629/20	241	Novotný Milan	č. p. 250, 29475 Sojovice	ostatní plocha	-
Sojovice	629/2	390	Cerha Václav	č. p. 27, 29474 Předměřice nad Jizerou	ostatní plocha	-
Sojovice	1312	579	Zdroj pitné vody Káraný, a.s.	Podolská 15/17, Podolí, 14700 Praha 4	ostatní plocha	-
Sojovice	629/11	362	Havlíčková Nora	Na Topolce 918/20, Podolí, 14000 Praha 4	ostatní plocha	-
Sojovice	1306/2	624	HLAVNÍ MĚSTO PRAHA	Mariánské náměstí 2/2, Staré Město, 11000 Praha 1	ostatní plocha	-
Sojovice	1304/2	624	HLAVNÍ MĚSTO PRAHA	Mariánské náměstí 2/2, Staré Město, 11000 Praha 1	ostatní plocha	-
Sojovice	1303/1	624	HLAVNÍ MĚSTO PRAHA	Mariánské náměstí 2/2, Staré Město, 11000 Praha 1	ostatní plocha	-
Sojovice	1302/1	624	HLAVNÍ MĚSTO PRAHA	Mariánské náměstí 2/2, Staré Město, 11000 Praha 1	ostatní plocha	přírodní rezervace nebo přírodní památka
Sojovice	653/1	509	SJM Krucký Jiří Ing. a Krucká Renata Ing.	č. p. 157, 29475 Sojovice	trvalý travní porost	zemědělský půdní fond, přírodní rezervace nebo přírodní památka
Sojovice	656/1	388	Novotný Josef	č. p. 220, 29474 Předměřice nad Jizerou	trvalý travní porost	zemědělský půdní fond, přírodní rezervace nebo přírodní památka
Sojovice	1305	624	HLAVNÍ MĚSTO PRAHA	Mariánské náměstí 2/2, Staré Město, 11000 Praha 1	ostatní plocha	přírodní rezervace nebo přírodní památka
Sojovice	657/1	332	Řeřicha Jaroslav Ing.	Nad úpadem 313/20, Háje, 14900 Praha 4	trvalý travní porost	zemědělský půdní fond, přírodní rezervace nebo přírodní památka
Sojovice	609/5	192	Česká republika	Správa železnic, státní organizace, Dlážďená 1003/7, Nové Město, 11000 Praha 1	ostatní plocha	přírodní rezervace nebo přírodní památka
Sojovice	609/3	192	Česká republika	Správa železnic, státní organizace, Dlážďená 1003/7, Nové Město, 11000 Praha 1	ostatní plocha	přírodní rezervace nebo přírodní památka
Sojovice	609/7	538	Česká republika	Lesy České republiky, s.p., Přemyslova 1106/19, Nový Hradec Králové, 50008 Hradec Králové	lesní pozemek	pozemek určený k plnění funkcí lesa
Sojovice	609/8	624	HLAVNÍ MĚSTO PRAHA	Mariánské náměstí 2/2, Staré Město, 11000 Praha 1	ostatní plocha	-

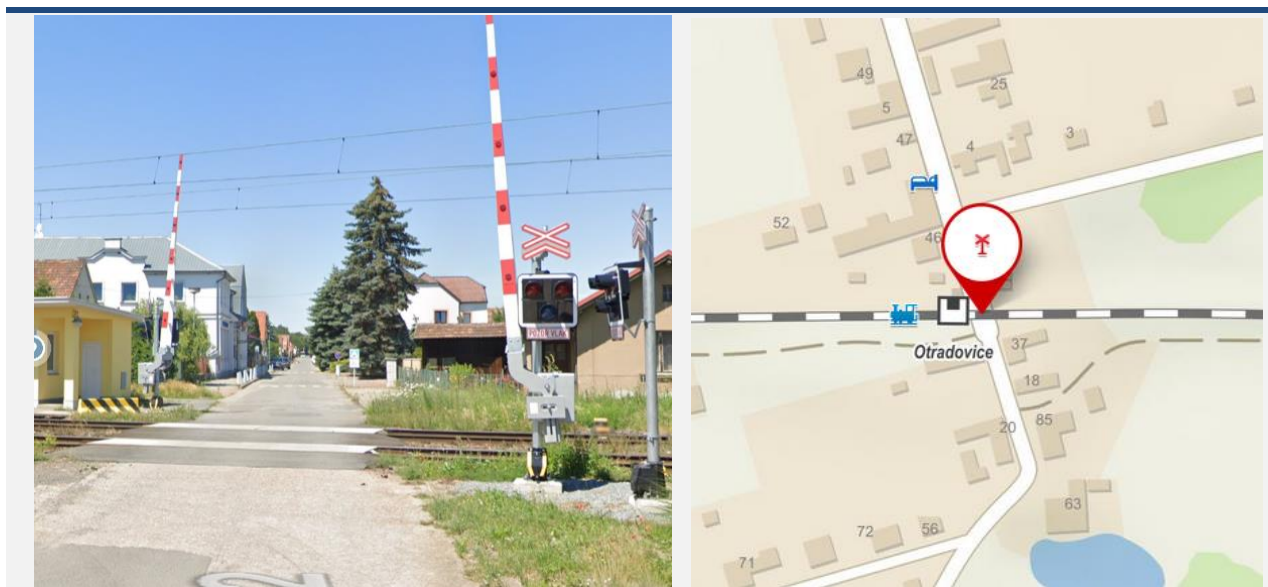
Sojovice	609/6	538	Česká republika	Lesy České republiky, s.p., Přemyslova 1106/19, Nový Hradec Králové, 50008 Hradec Králové	lesní pozemek	pozemek určený k plnění funkcí lesa
Sojovice	609/1	538	Česká republika	Lesy České republiky, s.p., Přemyslova 1106/19, Nový Hradec Králové, 50008 Hradec Králové	lesní pozemek	pozemek určený k plnění funkcí lesa
Sojovice	1310	579	Zdroj pitné vody Káraný, a.s.	Podolská 15/17, Podolí, 14700 Praha 4	ostatní plocha	-

Tabulka 1.9 – Výčet pozemků a majitelů

## 1.7 Přejezd P2777

### Popis přejezdu

Jedná se o železniční přejezd silnice III/3312 na trati 072. Přejezd je zabezpečen světelnou signalizací se závorami. Přejezd je 2kolejný. V blízkosti přejezdu se nachází železniční zastávka Otradovice. Přes přejezd je vedena turistická trasa.



Obrázek 1.24 – Přejezd P2777, zdroj maps.google.com, mapy.cz

Přejezd	Poloha přejezdu [km]	Úhel křížení [°]	Počet vlaků za den	Taťová rychlost [km/h]	Zabezpečení	Nehody s úmrtím	Nehody se zraněním	Nehody s hmotnou škodou
P2777	344,440	75	173	120	závory	0	0	0

Tabulka 1.10 – Informace o přejezdu P2777

### Návrh náhrady přejezdu

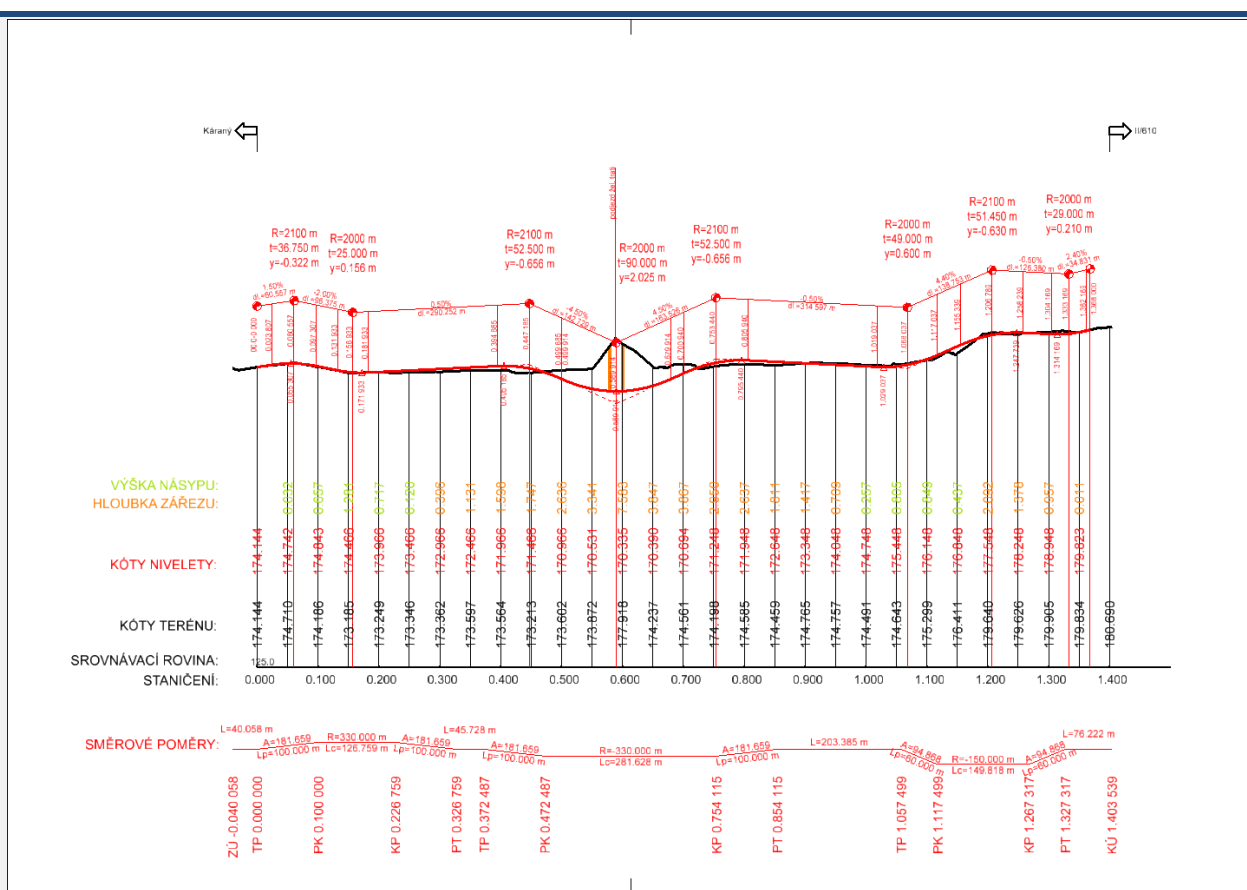
#### Varianta 1

Ve variantě 1 byl navržen podjezd začínající cca 500 m jižně od přejezdu. Nová komunikace se stáčí mírně na východ, podjíždí železniční trať a obíždí obec Otradovice. Cca 550 m severně od přejezdu se opět napojuje na stávající silnice III/3312. Celková délka nové komunikace je 1368 m. Návrhová kategorie silnice je S 7,5/50.



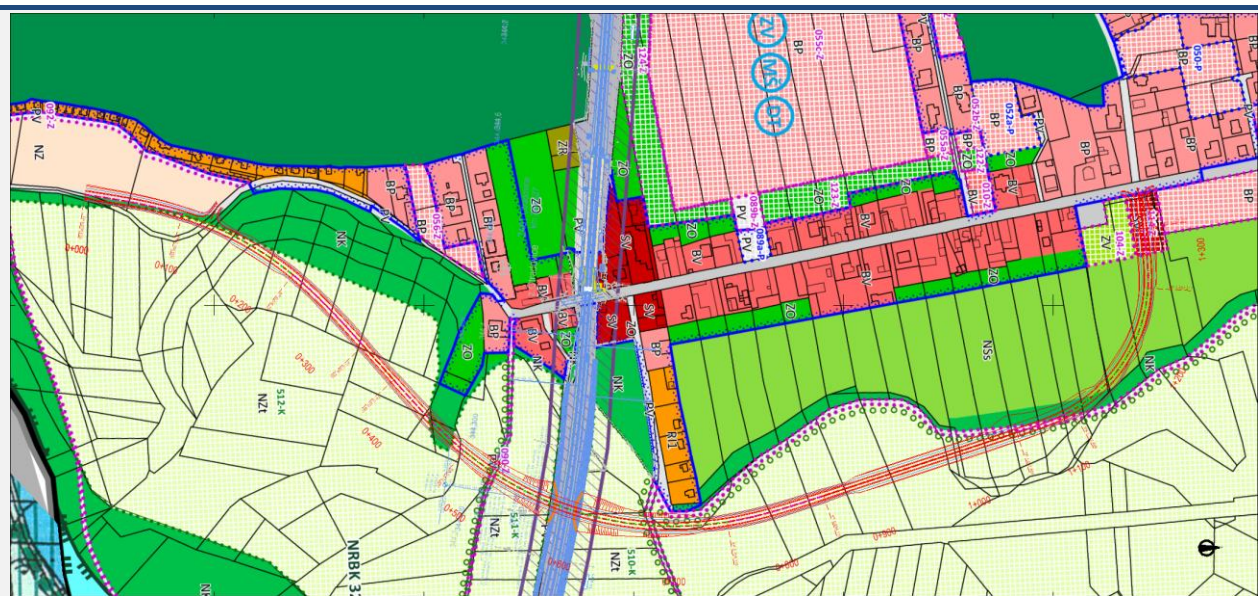


Obrázek 1.25 – Situace podjezdu

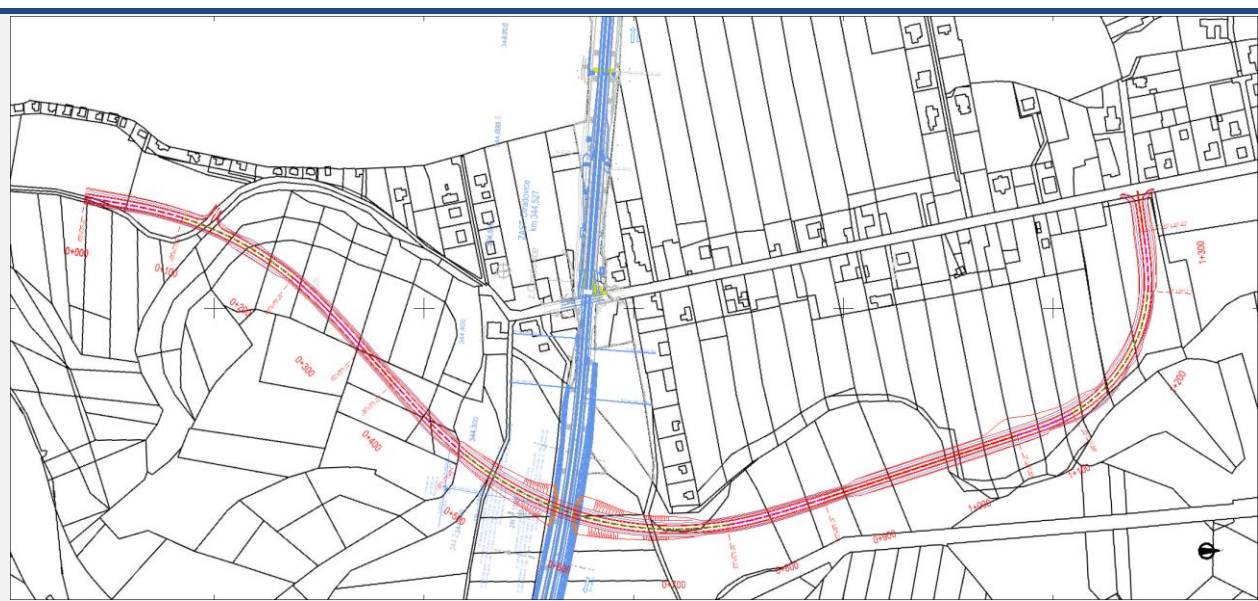


Obrázek 1.26 – Podélný profil

Dle platného územního plánu obce Skorkov je v současnosti dotčená lokalita vedena jako zemědělská půda (louky, pastviny a extenzivní sady), plochy krajinné zeleně, plochy smíšené nezastavěného území a plochy smíšené obytné venkovské. Pro realizaci bude nutná změna územního plánu.



Obrázek 1.27 – Zákres podjezdu do územně plánovací dokumentace



Obrázek 1.28 – Zákres podjezdu do katastrální mapy

Katastrální území dle KN	Parcelní číslo	LV	Jméno (název) vlastníka	Adresa (sídlo) vlastníka	Druh pozemku	Způsob ochrany
Otradovice	196/20	91	Strach František	Otradovice 14, 29474 Skorkov	orná půda	zemědělský půdní fond
Otradovice	196/1	300	Boutrosová Marie Ing.	Palackého 41, 29428 Chotětov	orná půda	zemědělský půdní fond
			Motlová Jana	č. p. 61, 29474 Skorkov		
			Urbanová Jiřina	Křišťanova 1788/19, Žižkov, 13000 Praha 3		
Otradovice	192	110	Chvatlina Václav	B. Smetany 1431, 25088 Čelákovice	ostatní plocha	-
	216/14	254	Macková Jana Ing.	Na Stráni 1629, 25088 Čelákovice	vodní plocha	-
			Macurová Libuše	Otradovice 28, 29474 Skorkov		
Otradovice	216/60	254	Macurová Libuše	Otradovice 28, 29474 Skorkov	orná půda	zemědělský půdní fond
Otradovice	216/51	254	Macurová Libuše	Otradovice 28, 29474 Skorkov	orná půda	zemědělský půdní fond
Otradovice	216/50	5	Mňuk Aleš Ing.	Otradovice 71, 29474 Skorkov	orná půda	zemědělský půdní fond
			Mňuk Tomáš	č. p. 71, 29474 Skorkov		
			Vaňousková Hana	Otradovice 13, 29474 Skorkov		
Otradovice	216/49	36	Kačírková Květa	č. p. 6, 29474 Tuřice	orná půda	zemědělský půdní fond
Otradovice	216/48	24	Horáková Jiřina	Václavská 3, 25075 Káraný	orná půda	zemědělský půdní fond
Otradovice	216/47	36	Kačírková Květa	č. p. 6, 29474 Tuřice	orná půda	zemědělský půdní fond
Otradovice	216/45	310	Kulhavý Miroslav	Huntířovská 79/3, Kbely, 19700 Praha 9	orná půda	zemědělský půdní fond
Otradovice	216/42	24	Horáková Jiřina	Václavská 3, 25075 Káraný	orná půda	zemědělský půdní fond
Otradovice	221/2	48	Novotný Filip	Otradovice 8, 29474 Skorkov	orná půda	zemědělský půdní fond
Otradovice	216/58	48	Novotný Filip	Otradovice 8, 29474 Skorkov	orná půda	zemědělský půdní fond
Otradovice	216/72	24	Horáková Jiřina	Václavská 3, 25075 Káraný	vodní plocha	-
Otradovice	216/21	48	Novotný Filip	Otradovice 8, 29474 Skorkov	vodní plocha	-
Otradovice	216/26	10	Hanžlová Anna	Otradovice 27, 29474 Skorkov	orná půda	zemědělský půdní fond
Otradovice	285	10002	Česká republika	Státní pozemkový úřad, Husinecká 1024/11a, Žižkov, 13000 Praha 3	orná půda	zemědělský půdní fond
Otradovice	216/1	300	Boutrosová Marie Ing.	Palackého 41, 29428 Chotětov	orná půda	zemědělský půdní fond
			Motlová Jana	č. p. 61, 29474 Skorkov		
			Urbanová Jiřina	Křišťanova 1788/19, Žižkov, 13000 Praha 3		
Otradovice	183/11	300	Boutrosová Marie Ing.	Palackého 41, 29428 Chotětov	ostatní plocha	-
			Motlová Jana	č. p. 61, 29474 Skorkov		
			Urbanová Jiřina	Křišťanova 1788/19, Žižkov, 13000 Praha 3		
Otradovice	216/31	300	Boutrosová Marie Ing.	Palackého 41, 29428 Chotětov	orná půda	zemědělský půdní fond
			Motlová Jana	č. p. 61, 29474 Skorkov		
			Urbanová Jiřina	Křišťanova 1788/19, Žižkov, 13000 Praha 3		



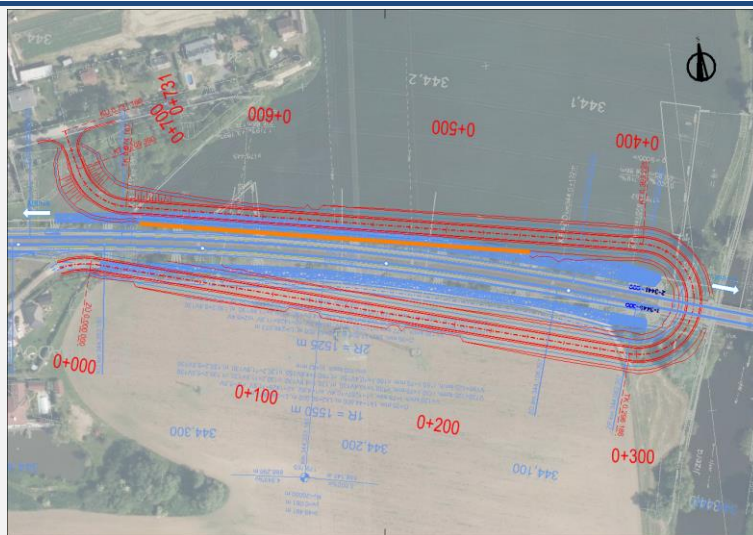
Otradovice	290/1	53	Česká republika	Správa železnic, státní organizace, Dlážděná 1003/7, Nové Město, 11000 Praha 1	ostatní plocha	-
Otradovice	151/1	110	Chvatlina Václav	B. Smetany 1431, 25088 Čelákovice	orná půda	zemědělský půdní fond
			Macková Jana Ing.	Na Stráni 1629, 25088 Čelákovice		
Otradovice	154/1	110	Chvatlina Václav	B. Smetany 1431, 25088 Čelákovice	orná půda	zemědělský půdní fond
			Macková Jana Ing.	Na Stráni 1629, 25088 Čelákovice		
Otradovice	130/2	10002	Česká republika	Státní pozemkový úřad, Husinecká 1024/11a, Žižkov, 13000 Praha 3	orná půda	zemědělský půdní fond
Otradovice	130/16	10001	Obec Skorkov	č. p. 32, 29474 Skorkov	orná půda	zemědělský půdní fond
Otradovice	130/15	10	Hanžlová Anna	Otradovice 27, 29474 Skorkov	orná půda	zemědělský půdní fond
Otradovice	130/13	69	Král Jan	Otradovice 49, 29474 Skorkov	orná půda	zemědělský půdní fond
			Král Marek	č. p. 181, 29474 Předměřice nad Jizerou		
			Štenc Václav	č. p. 24, 29474 Předměřice nad Jizerou		
			Mňuk Aleš Ing.	Otradovice 71, 29474 Skorkov	orná půda	zemědělský půdní fond
Otradovice	32	5	Mňuk Tomáš	č. p. 71, 29474 Skorkov		
			Vaňousková Hana	Otradovice 13, 29474 Skorkov		
Otradovice	43	363	Pokorný Pavel	č. p. 196, 28917 Semice	orná půda	zemědělský půdní fond
Otradovice	130/14	94	Růžičková Anna	Otradovice 15, 29474 Skorkov	orná půda	zemědělský půdní fond
Otradovice	20/14	32	Vaňousková Hana	Otradovice 13, 29474 Skorkov	trvalý travní porost	zemědělský půdní fond
Otradovice	20/7	91	Strach František	Otradovice 14, 29474 Skorkov	trvalý travní porost	zemědělský půdní fond
Otradovice	83/23	91	Strach František	Otradovice 14, 29474 Skorkov	orná půda	zemědělský půdní fond
Otradovice	83/22	94	Růžičková Anna	Otradovice 15, 29474 Skorkov	orná půda	zemědělský půdní fond
Otradovice	83/21	36	Kačírková Květa	č. p. 6, 29474 Tuřice	orná půda	zemědělský půdní fond
Otradovice	83/20	14	Piskáček Miroslav a Piskáčková Helena	pplk. Sochora 1053/8, Stará Boleslav, 25001 Brandýs nad Labem-Stará Boleslav	orná půda	zemědělský půdní fond
Otradovice	83/1	247	Král Marek	č. p. 181, 29474 Předměřice nad Jizerou	orná půda	zemědělský půdní fond
			Štenc Václav	č. p. 24, 29474 Předměřice nad Jizerou		
Otradovice	83/11	376	GADELONA s.r.o.	Rybná 716/24, Staré Město, 11000 Praha 1	orná půda	zemědělský půdní fond
Otradovice	83/15	280	Hanžl Petr	Otradovice 27, 29474 Skorkov	orná půda	zemědělský půdní fond
Otradovice	83/16	280	Hanžl Petr	Otradovice 27, 29474 Skorkov	orná půda	zemědělský půdní fond
Otradovice	83/10	33	Švecová Veronika Bc. DiS.	Pražská 1600, Brandýs nad Labem, 25001 Brandýs nad Labem-Stará Boleslav	orná půda	zemědělský půdní fond
Otradovice	83/4	33	Švecová Veronika Bc. DiS.	Pražská 1600, Brandýs nad Labem, 25001 Brandýs nad Labem-Stará Boleslav	ostatní plocha	-

Tabulka 1.11 – Výčet pozemků a majitelů

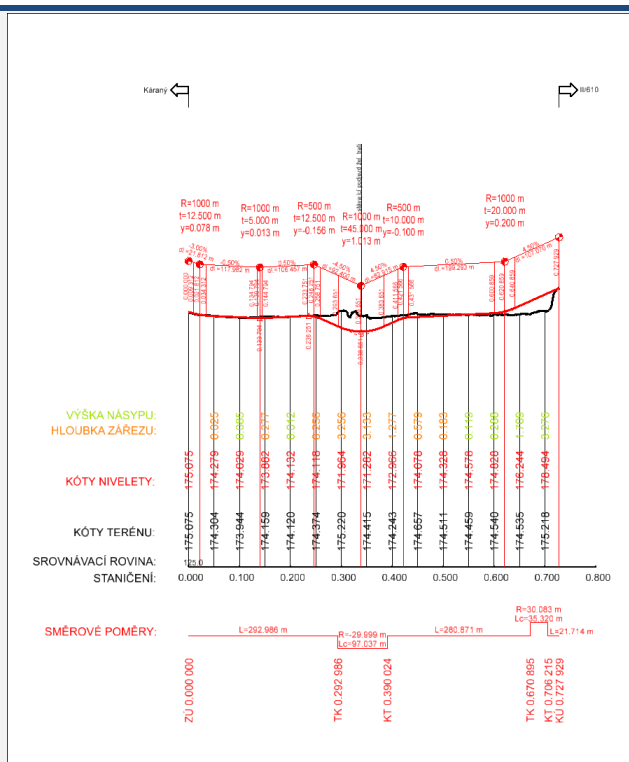


## Varianta 2

Ve variantě 2 byla navržena objízdňá komunikace začínající na stávající komunikaci jihovýchodně přejezdu P2777. Komunikace vede podél tělesa železniční trati až ke stávajícímu železničnímu mostu přes řeku Jizeru, kde podjíždí železniční trať. Poté se nová komunikace vrací zpět opět podél tělesa železniční trati a napojuje se na stávající komunikaci v obci Otradovice. Celková délka nové objízdňé komunikace je 731 m. Návrhová kategorie silnice je S 6,5/30.



Obrázek 1.29 – Situace objízdňé komunikace

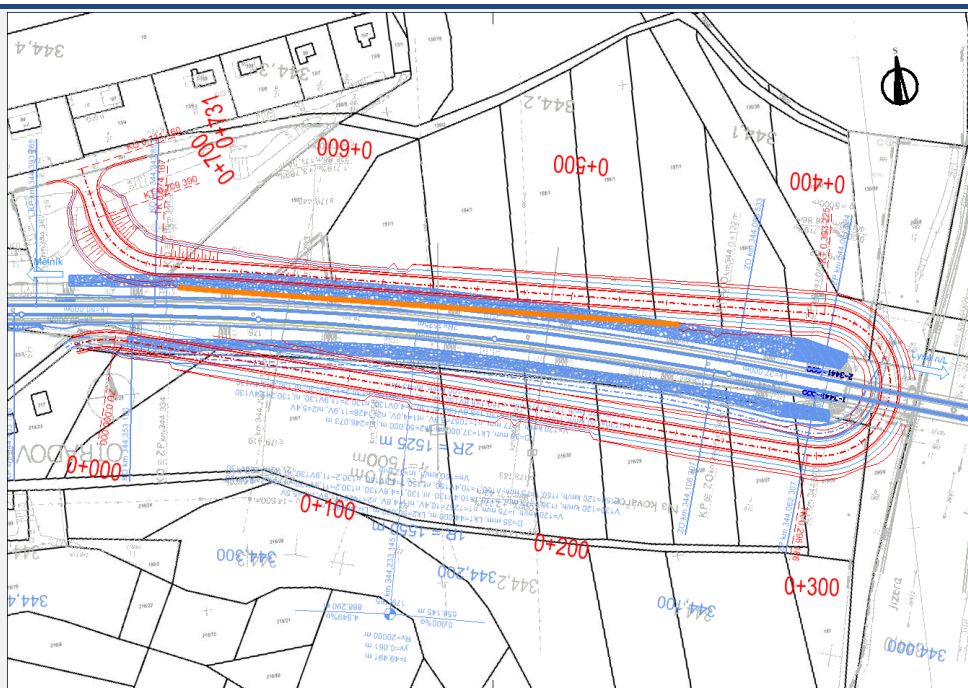


Obrázek 1.30 – Podélný profil

Dle platného územního plánu obce Skorkov je v současnosti dotčená lokalita vedena jako plochy přírodní krajinné zeleně a plochy zemědělské. Pro realizaci bude nutná změna územního plánu.



Obrázek 1.31 – Zákres objíždě komunikace do územně plánovací dokumentace



Obrázek 1.32 – Zákres objíždě komunikace do katastrální mapy

Katastrální území dle KN	Parcelní číslo	LV	Jméno (název) vlastníka	Adresa (sídlo) vlastníka	Druh pozemku	Způsob ochrany
Otradovice	290/18	26	Kitner Luboš	Kollárova 722/2, Stará Boleslav, 25001 Brandýs nad Labem-Stará Boleslav	ostatní plocha	-
Otradovice	183/4	26	Kitner Luboš	Kollárova 722/2, Stará Boleslav, 25001 Brandýs nad Labem-Stará Boleslav	ostatní plocha	-
Otradovice	290/1	53	Česká republika	Správa železnic, státní organizace, Dlážděná 1003/7, Nové Město, 11000 Praha 1	ostatní plocha	-
Otradovice	183/10	10001	Obec Skorkov	č. p. 32, 29474 Skorkov	ostatní plocha	-
Otradovice	216/25	10001	Obec Skorkov	č. p. 32, 29474 Skorkov	orná půda	zemědělský půdní fond
Otradovice	183/11	300	Boutrosová Marie Ing.	Palackého 41, 29428 Chotětov	ostatní plocha	-
			Motlová Jana	č. p. 61, 29474 Skorkov		
			Urbanová Jiřina	Křišťanova 1788/19, Žižkov, 13000 Praha 3		
Otradovice	216/1	300	Boutrosová Marie Ing.	Palackého 41, 29428 Chotětov	orná půda	zemědělský půdní fond
			Motlová Jana	č. p. 61, 29474 Skorkov		
			Urbanová Jiřina	Křišťanova 1788/19, Žižkov, 13000 Praha 3		
Otradovice	183/9	300	Boutrosová Marie Ing.	Palackého 41, 29428 Chotětov	ostatní plocha	-
			Motlová Jana	č. p. 61, 29474 Skorkov		
			Urbanová Jiřina	Křišťanova 1788/19, Žižkov, 13000 Praha 3		
Otradovice	216/31	300	Boutrosová Marie Ing.	Palackého 41, 29428 Chotětov	orná půda	zemědělský půdní fond
			Motlová Jana	č. p. 61, 29474 Skorkov		
			Urbanová Jiřina	Křišťanova 1788/19, Žižkov, 13000 Praha 3		
Otradovice	183/8	91	Strach František	Otradovice 14, 29474 Skorkov	ostatní plocha	-
Otradovice	216/30	91	Strach František	Otradovice 14, 29474 Skorkov	orná půda	zemědělský půdní fond
Otradovice	183/7	300	Boutrosová Marie Ing.	Palackého 41, 29428 Chotětov	ostatní plocha	-
			Motlová Jana	č. p. 61, 29474 Skorkov		
			Urbanová Jiřina	Křišťanova 1788/19, Žižkov, 13000 Praha 3		
Otradovice	216/29	300	Boutrosová Marie Ing.	Palackého 41, 29428 Chotětov	orná půda	zemědělský půdní fond
			Motlová Jana	č. p. 61, 29474 Skorkov		
			Urbanová Jiřina	Křišťanova 1788/19, Žižkov, 13000 Praha 3		
Otradovice	1836	69	Král Jan	Otradovice 49, 29474 Skorkov	ostatní plocha	-
			Král Marek	č. p. 181, 29474 Předměřice nad Jizerou		
			Štenc Václav	č. p. 24, 29474 Předměřice nad Jizerou		
Otradovice	216/28	69	Král Jan	Otradovice 49, 29474 Skorkov	orná půda	zemědělský půdní fond
			Král Marek	č. p. 181, 29474 Předměřice nad Jizerou		

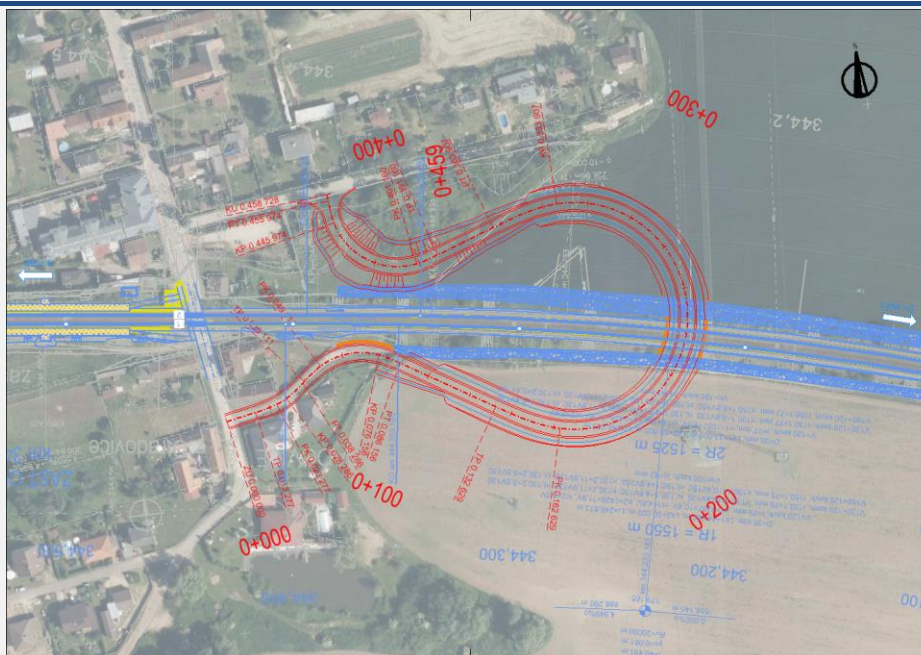
			Štenc Václav	č. p. 24, 29474 Předměřice nad Jizerou		
Otradovice	183/2	48	Novotný Filip	Otradovice 8, 29474 Skorkov	ostatní plocha	-
Otradovice	216/27	48	Novotný Filip	Otradovice 8, 29474 Skorkov	orná půda	zemědělský půdní fond
Otradovice	183/5	48	Novotný Filip	Otradovice 8, 29474 Skorkov	ostatní plocha	přírodní rezervace nebo přírodní památka
Otradovice	216/32	48	Novotný Filip	Otradovice 8, 29474 Skorkov	orná půda	zemědělský půdní fond, přírodní rezervace nebo přírodní památka
Otradovice	290/9	41	Česká republika	Povodí Labe, státní podnik, Víta Nejedlého 951/8, Slezské Předměstí, 50003 Hradec Králové	trvalý travní porost	zemědělský půdní fond, přírodní rezervace nebo přírodní památka
Otradovice	290/16	34	HLAVNÍ MĚSTO PRAHA	Mariánské náměstí 2/2, Staré Město, 11000 Praha 1	trvalý travní porost	zemědělský půdní fond, přírodní rezervace nebo přírodní památka
Otradovice	130/48	34	HLAVNÍ MĚSTO PRAHA	Mariánské náměstí 2/2, Staré Město, 11000 Praha 1	orná půda	zemědělský půdní fond
Otradovice	158/1	48	Novotný Filip	Otradovice 8, 29474 Skorkov	orná půda	zemědělský půdní fond
Otradovice	157/1	69	Král Jan	Otradovice 49, 29474 Skorkov		
			Král Marek	č. p. 181, 29474 Předměřice nad Jizerou	orná půda	zemědělský půdní fond
			Štenc Václav	č. p. 24, 29474 Předměřice nad Jizerou		
Otradovice	156/1	300	Boutrosová Marie Ing.	Palackého 41, 29428 Chotětov		
			Motlová Jana	č. p. 61, 29474 Skorkov	orná půda	zemědělský půdní fond
			Urbanová Jiřina	Křišťanova 1788/19, Žižkov, 13000 Praha 3		
Otradovice	155/1	91	Strach František	Otradovice 14, 29474 Skorkov	orná půda	zemědělský půdní fond
Otradovice	154/1	110	Chvatlina Václav	B. Smetany 1431, 25088 Čelákovice	orná půda	zemědělský půdní fond
			Macková Jana Ing.	Na Stráni 1629, 25088 Čelákovice		
Otradovice	151/1	110	Chvatlina Václav	B. Smetany 1431, 25088 Čelákovice	orná půda	zemědělský půdní fond
			Macková Jana Ing.	Na Stráni 1629, 25088 Čelákovice		
Otradovice	150/1	10001	Obec Skorkov	č. p. 32, 29474 Skorkov	orná půda	zemědělský půdní fond

Tabulka 1.12 – Výčet pozemků a majitelů

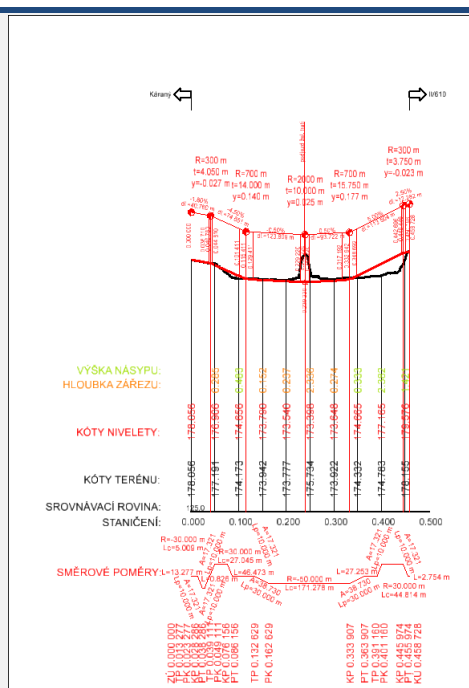


### Varianta 3

Ve variantě 1 byl navržen podjezd navazující na stávající místní komunikaci jižně od přejezdu. Nová komunikace pokračuje na východ, podjíždí železniční trať a napojuje se na místní komunikaci v obci Otradovice severně od přejezdu. Celková délka nové komunikace je 459 m. Návrhová kategorie silnice je S 6,5/30.



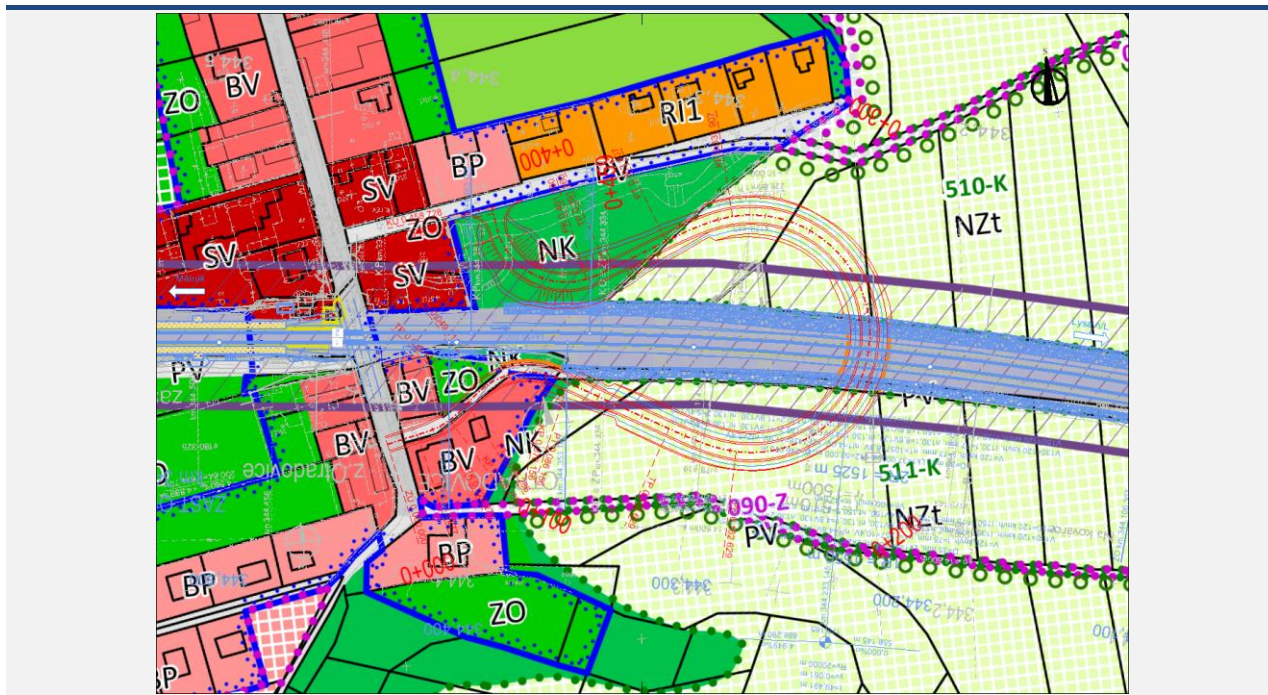
Obrázek 1.33 – Situace podjezdu



Obrázek 1.34 – Podélný profil



Dle platného územního plánu obce Skorkov je v současnosti dotčená lokalita vedena jako zemědělská půda (louky, pastviny a extenzivní sady) a plochy krajinné zeleně. Pro realizaci bude nutná změna územního plánu.



Obrázek 1.35 – Zákres podjezdu do územně plánovací dokumentace



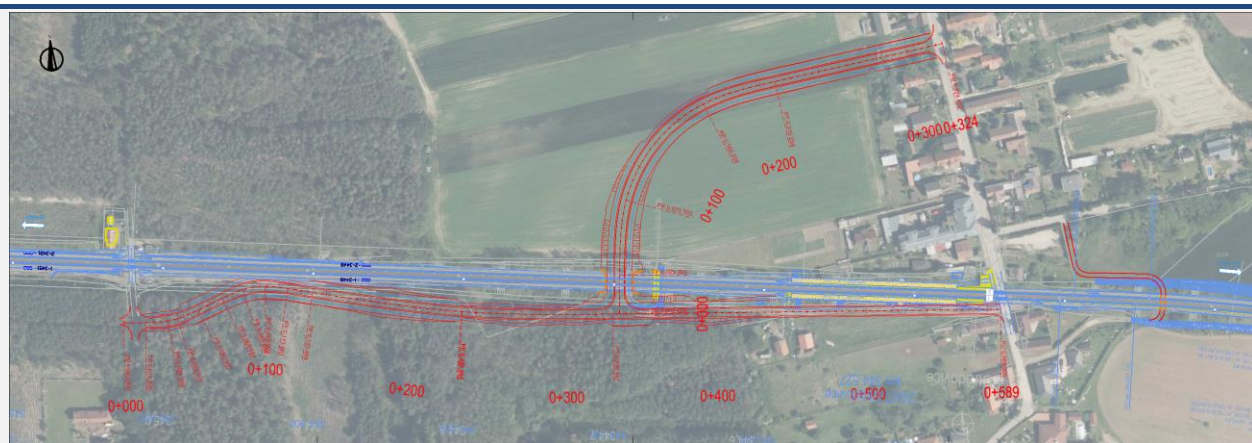
Obrázek 1.36 – Zákres podjezdu do katastrální mapy

Katastrální území dle KN	Parcelní číslo	LV	Jméno (název) vlastníka	Adresa (sídlo) vlastníka	Druh pozemku	Způsob ochrany
Otradovice	183/4	26	Kitner Luboš	Kollárova 722/2, Stará Boleslav, 25001 Brandýs nad Labem-Stará Boleslav	ostatní plocha	-
Otradovice	216/23	26	Kitner Luboš	Kollárova 722/2, Stará Boleslav, 25001 Brandýs nad Labem-Stará Boleslav	orná půda	zemědělský půdní fond
Otradovice	183/3	217	Mottlová Tereza MBA	Otradovice 37, 29474 Skorkov	trvalý travní porost	zemědělský půdní fond
Otradovice	290/18	26	Kitner Luboš	Kollárova 722/2, Stará Boleslav, 25001 Brandýs nad Labem-Stará Boleslav	ostatní plocha	-
Otradovice	183/10	10001	Obec Skorkov	č. p. 32, 29474 Skorkov	ostatní plocha	-
Otradovice	216/25	10001	Obec Skorkov	č. p. 32, 29474 Skorkov	orná půda	zemědělský půdní fond
Otradovice	183/11	300	Boutrosová Marie Ing.	Palackého 41, 29428 Chotětov	ostatní plocha	-
			Motlová Jana	č. p. 61, 29474 Skorkov		
			Urbanová Jiřina	Křišťanova 1788/19, Žižkov, 13000 Praha 3		
Otradovice	216/1	300	Boutrosová Marie Ing.	Palackého 41, 29428 Chotětov	orná půda	zemědělský půdní fond
			Motlová Jana	č. p. 61, 29474 Skorkov		
			Urbanová Jiřina	Křišťanova 1788/19, Žižkov, 13000 Praha 3		
Otradovice	183/9	300	Boutrosová Marie Ing.	Palackého 41, 29428 Chotětov	ostatní plocha	-
			Motlová Jana	č. p. 61, 29474 Skorkov		
			Urbanová Jiřina	Křišťanova 1788/19, Žižkov, 13000 Praha 3		
Otradovice	290/1	53	Česká republika	Správa železnic, státní organizace, Dlážděná 1003/7, Nové Město, 11000 Praha 1	ostatní plocha	-
Otradovice	154/1	110	Chvatlina Václav	B. Smetany 1431, 25088 Čelákovice	orná půda	zemědělský půdní fond
			Macková Jana Ing.	Na Stráni 1629, 25088 Čelákovice		
Otradovice	151/1	110	Chvatlina Václav	B. Smetany 1431, 25088 Čelákovice	orná půda	zemědělský půdní fond
			Macková Jana Ing.	Na Stráni 1629, 25088 Čelákovice		
	150/1	10001	Obec Skorkov	č. p. 32, 29474 Skorkov	orná půda	zemědělský půdní fond

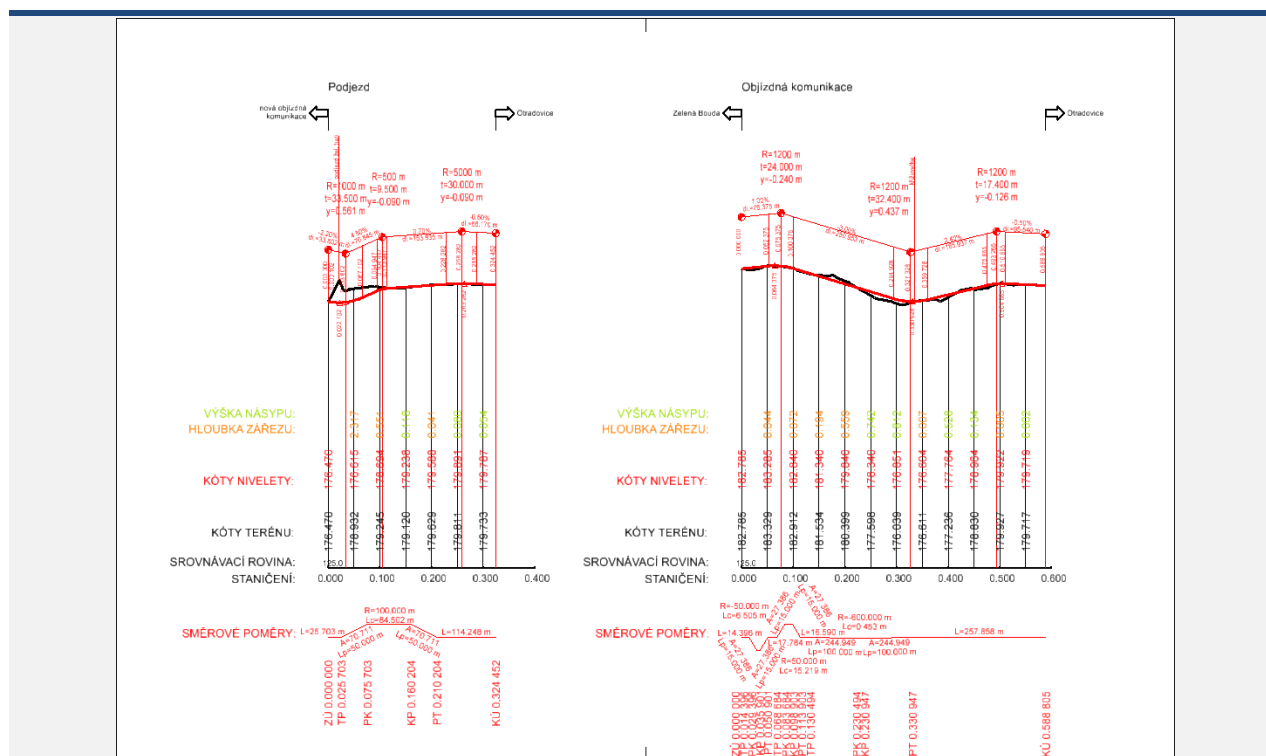
Tabulka 1.13 – Výčet pozemků a majitelů

#### Varianta 4

Ve variantě 4 byl navržen podjezd nahrazující současně přejezdy P2777 a P2778. Podjezd začíná v obci Otradovice cca 170 m severně od přejezdu. Nová komunikace vede směrem na západ, poté se stáčí k železniční trati a cca 250 od stávajícího přejezdu ji podjíždí. Za železniční tratí se napojuje na nově navrhovanou objízdnu komunikaci vedoucí podél trati. Celková délka komunikací je 324 a 589 m. Návrhová kategorie silnice podjezdu je S 7,5/50 a objízdny komunikace je S 6,5/50. Dále byl navržen chodník a podchod pro pěší cca 110 m východně od stávajícího přejezdu.



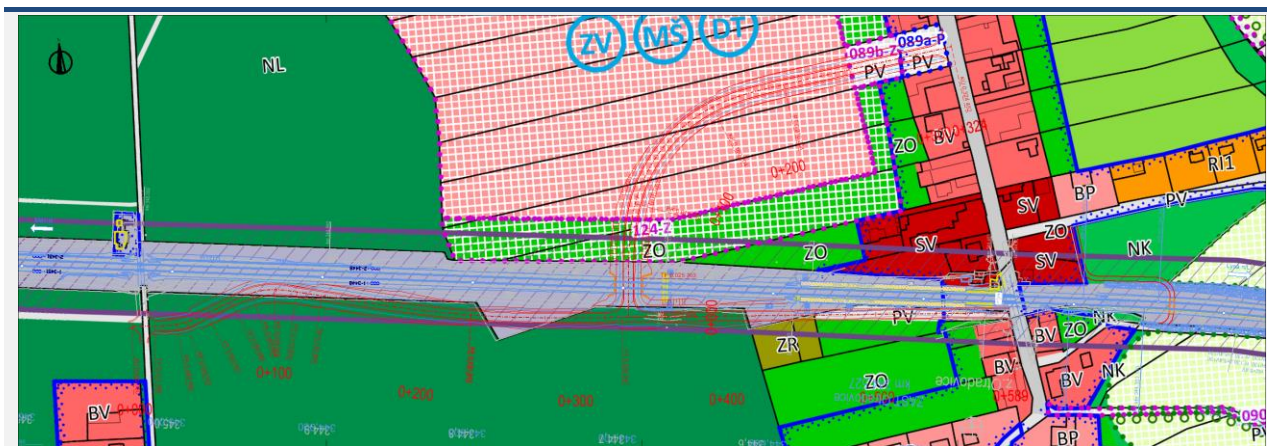
Obrázek 1.37 – Situace podjezdu a objízdny komunikace



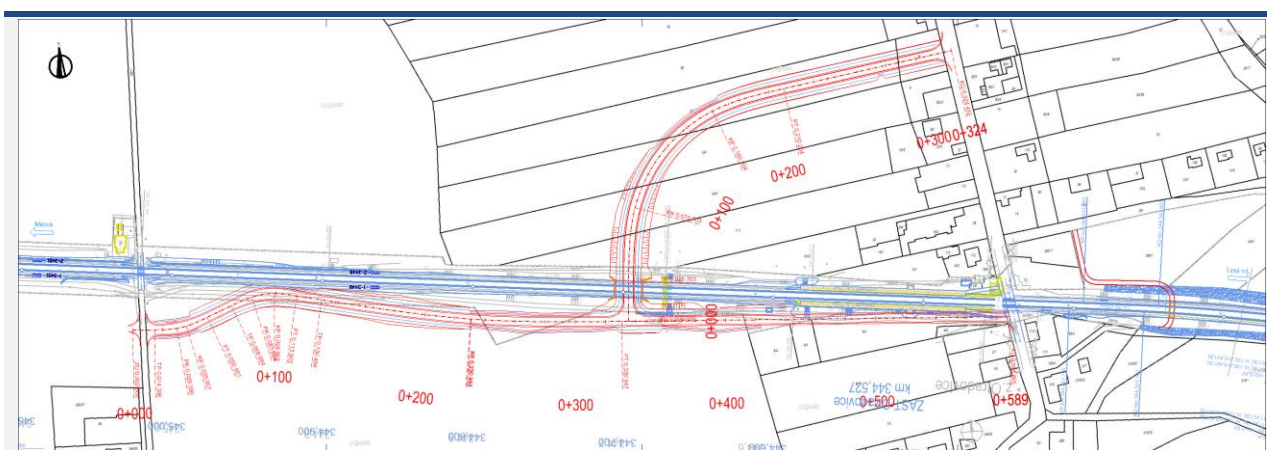
Obrázek 1.38 – Podélné profily



Dle platného územního plánu obce Skorkov je v současnosti dotčená lokalita vedena jako plochy změn příměstského bydlení, plochy změn zeleně (obytných zahrad), plochy dopravní infrastruktury, lesní plochy a rekreačních zahrad. Pro realizaci bude nutná změna územního plánu.



Obrázek 1.39 – Zákres podjezdu a objízdné komunikace do územně plánovací dokumentace



Obrázek 1.40 – Zákres podjezdu a objízdné komunikace do katastrální mapy

Katastrální území dle KN	Parcelní číslo	LV	Jméno (název) vlastníka	Adresa (sídlo) vlastníka	Druh pozemku	Způsob ochrany
Otradovice	282/2	255	Česká republika	Lesy České republiky, s.p., Přemyslova 1106/19, Nový Hradec Králové, 50008 Hradec Králové	ostatní plocha	-
Otradovice	260/1	255	Česká republika	Lesy České republiky, s.p., Přemyslova 1106/19, Nový Hradec Králové, 50008 Hradec Králové	lesní pozemek	pozemek určený k plnění funkce lesa, přírodní rezervace nebo přírodní památka
Otradovice	9/3	290	Čermák Roman	Heldova 535/2, Malešice, 10800 Praha 10	ovocný sad	zemědělský půdní fond
Otradovice	9/2	290	Čermák Roman	Heldova 535/2, Malešice, 10800 Praha 10	ovocný sad	zemědělský půdní fond
Otradovice	290/1	53	Česká republika	Správa železnic, státní organizace, Dlážděná 1003/7, Nové Město, 11000 Praha 1	ostatní plocha	-
Otradovice	17/1	142	SJM Charvát Jaroslav Ing. a Charvátová Jana	Moldavská 1362/11, Vršovice, 10100 Praha 10	orná půda	zemědělský půdní fond
Otradovice	24/8	69	Král Jan	Otradovice 49, 29474 Skorkov	orná půda	zemědělský půdní fond
			Král Marek	č. p. 181, 29474 Předměřice nad Jizerou		
			Štenc Václav	č. p. 24, 29474 Předměřice nad Jizerou		
Otradovice	24/7	140	Synovcová Ivana	Otradovice 66, 29474 Skorkov	orná půda	zemědělský půdní fond
Otradovice	37	48	Novotný Filip	Otradovice 8, 29474 Skorkov	orná půda	zemědělský půdní fond
Otradovice	36	48	Novotný Filip	Otradovice 8, 29474 Skorkov	zahrada	zemědělský půdní fond

Tabulka 1.14 – Výčet pozemků a majitelů



## 1.8 Přejezd P2778

### Popis přejezdu

Jedná se o železniční přejezd účelové komunikace na trati 072. Přejezd je zabezpečen světelnou signalizací se závory. Přejezd je 2kolejný.



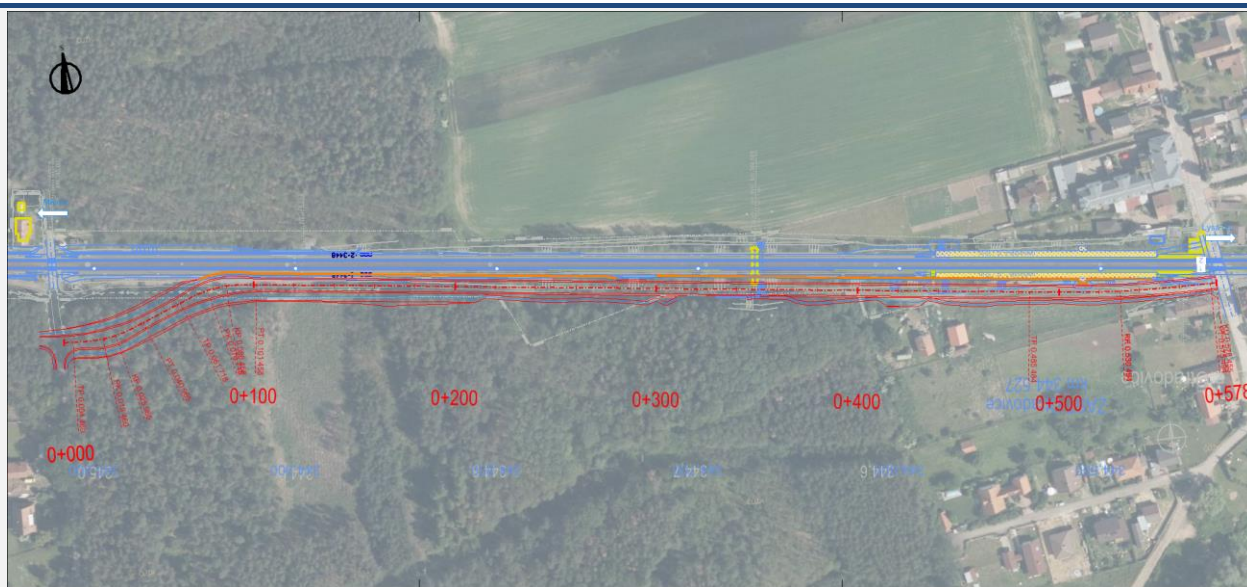
Obrázek 1.41 – Přejezd P2778, zdroj mapy.cz

Přejezd	Poloha přejezdu [km]	Úhel křížení [°]	Počet vlaků za den	Traťová rychlost [km/h]	Zabezpečení	Nehody s úmrtím	Nehody se zraněním	Nehody s hmotnou škodou
P2778	345,017	86	173	120	závory	0	2	0

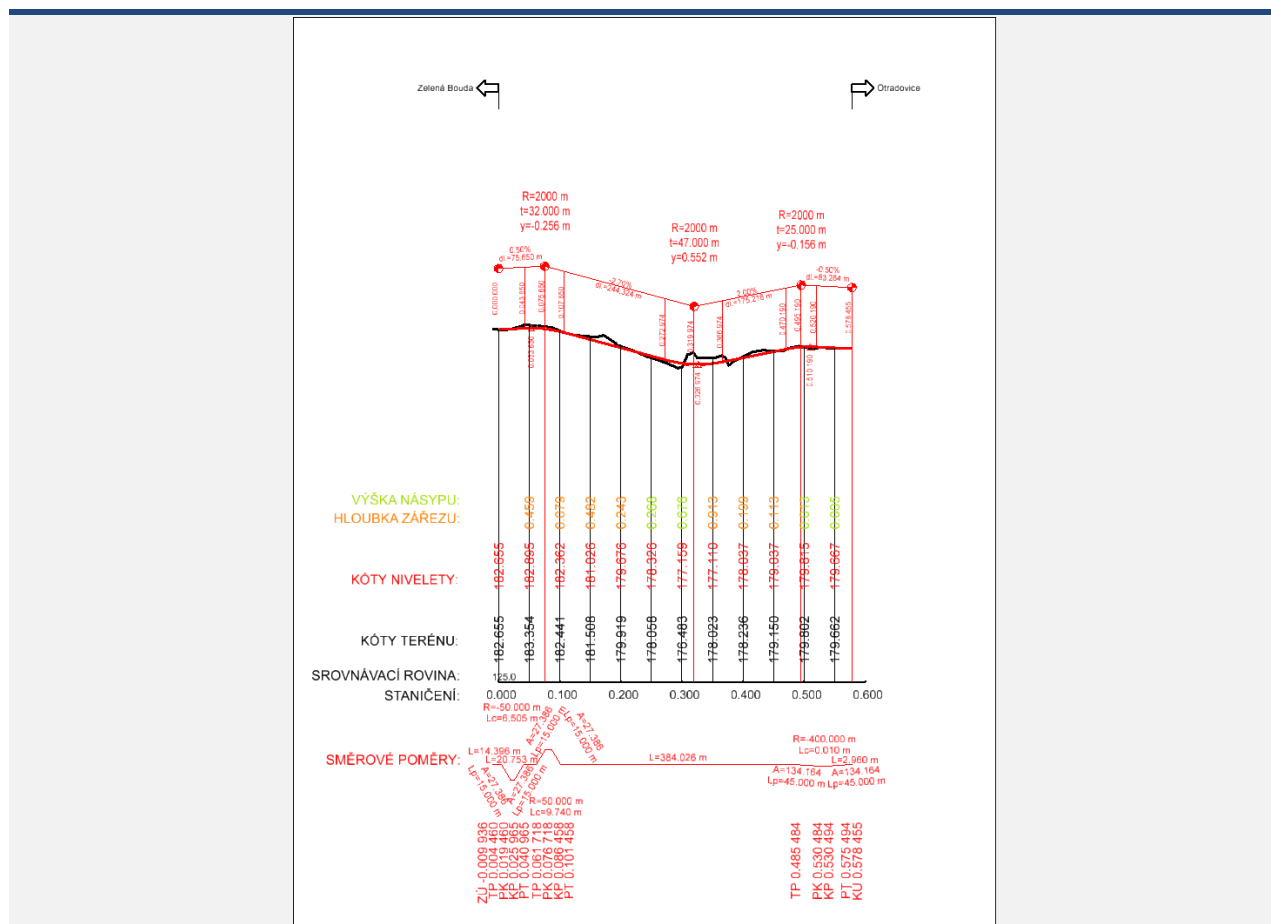
Tabulka 1.15 – Informace o přejezdu P2778

### Návrh náhrady přejezdu

Jako náhrada přejezdu P2778 byla navržena objízdna komunikace začínající jižně od stávajícího přejezdu v oblasti Zelená Bouda. Komunikace vede souběžně s železniční tratí směrem na východ a jižně od přejezdu P2777 se napojuje na silnici III/3312. Celková délka nové objízdny komunikace je 614 m. Návrhová kategorie silnice je S 6,5/50. Obec Skorkov předběžně souhlasí s nahrazením přejezdu objízdou komunikací.

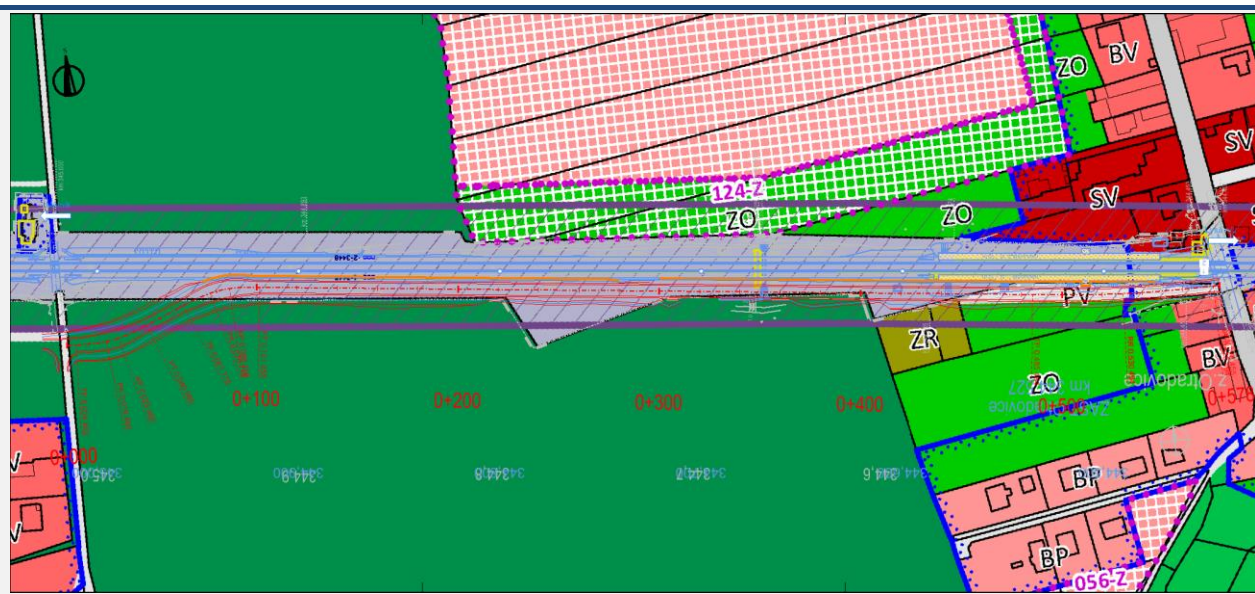


Obrázek 1.42 – Situace objízdne komunikace

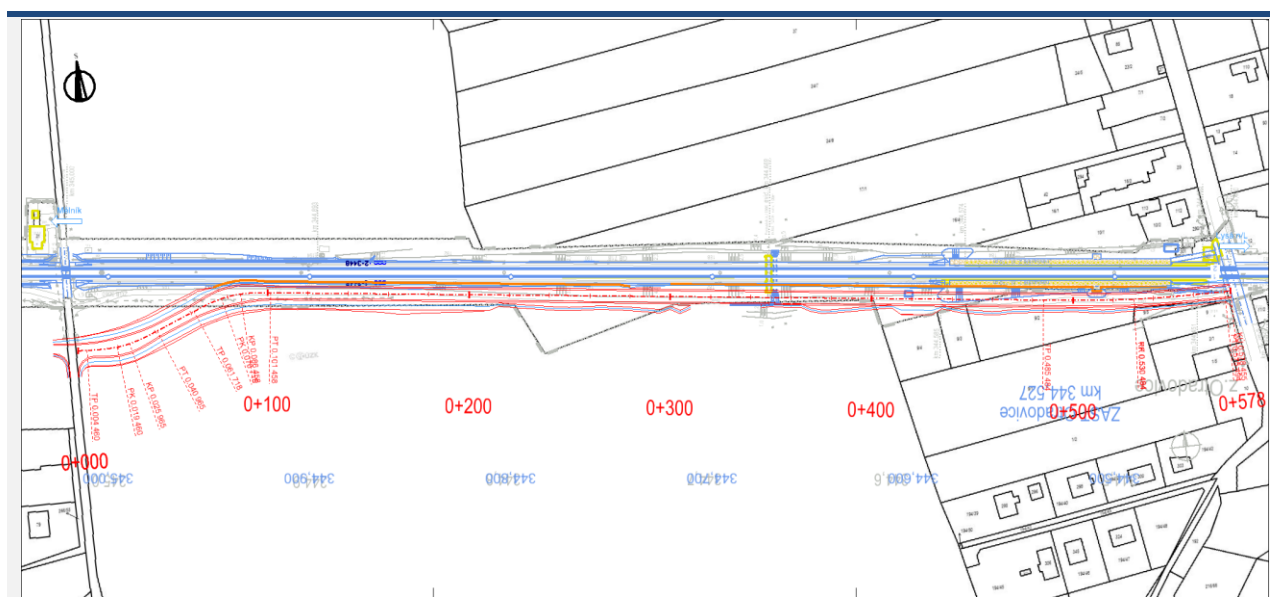


Obrázek 1.43 – Podélný profil

Dle platného územního plánu obce Skorkov je v současnosti dotčená lokalita vedena jako plochy dopravní infrastruktury a plochy zeleně – zahrady a sady, zahrady rekreační a zahrady obytné. Pro realizaci bude nutná změna územního plánu.



Obrázek 1.44 – Zákres objízdné komunikace do územně plánovací dokumentace



Obrázek 1.45 – Zákres objízdné komunikace do katastrální mapy

Katastrální území dle KN	Parcelní číslo	LV	Jméno (název) vlastníka	Adresa (sídlo) vlastníka	Druh pozemku	Způsob ochrany
Otradovice	260/1	255	Česká republika	Lesy České republiky, s.p., Přemyslova 1106/19, Nový Hradec Králové, 50008 Hradec Králové	lesní pozemek	pozemek určený k plnění funkcí lesa, přírodní rezervace nebo přírodní památka
Otradovice	290/1	53	Česká republika	Správa železnic, státní organizace, Dlážďená 1003/7, Nové Město, 11000 Praha 1	ostatní plocha	-
Otradovice	9/3	290	Čermák Roman	Heldova 535/2, Malešice, 10800 Praha 10	ovocný sad	zemědělský půdní fond
Otradovice	9/2	290	Čermák Roman	Heldova 535/2, Malešice, 10800 Praha 10	ovocný sad	zemědělský půdní fond
Otradovice	9/5	88	Neprašová Jaroslava	Otradovice 1, 29474 Skorkov	orná půda	zemědělský půdní fond

Tabulka 1.16 – Výčet pozemků a majitelů



## 1.9 Přejezd P2779

### Popis přejezdu

Jedná se o železniční přejezd silnice II/610 na trati 072. Přejezd je zabezpečen světelnou signalizací se závory. Přejezd je 2kolejný. Přes přejezd je vedena turistická trasa.



Obrázek 1.46 – Přejezd P2779, zdroj mapy.cz

Přejezd	Poloha přejezdu [km]	Úhel křížení [°]	Počet vlaků za den	Traťová rychlost [km/h]	Zabezpečení	Nehody s úmrtím	Nehody se zraněním	Nehody s hmotnou škodou
P2779	347,245	47	173	120	závory	0	0	1

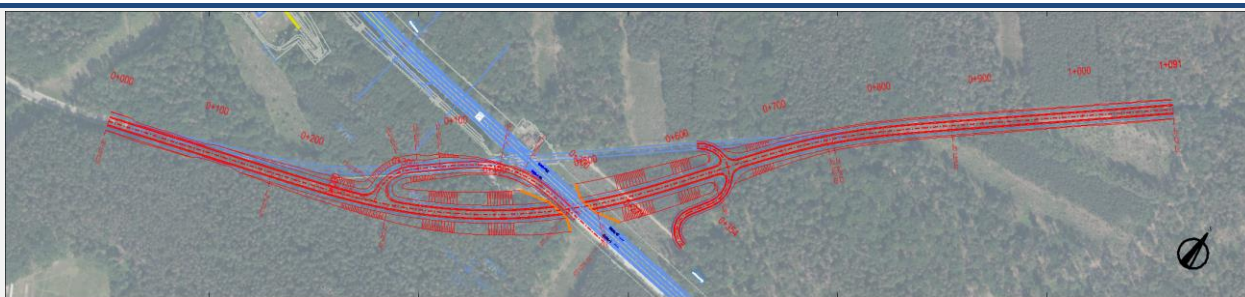
Tabulka 1.17 – Informace o přejezdu P2779

### Návrh náhrady přejezdu

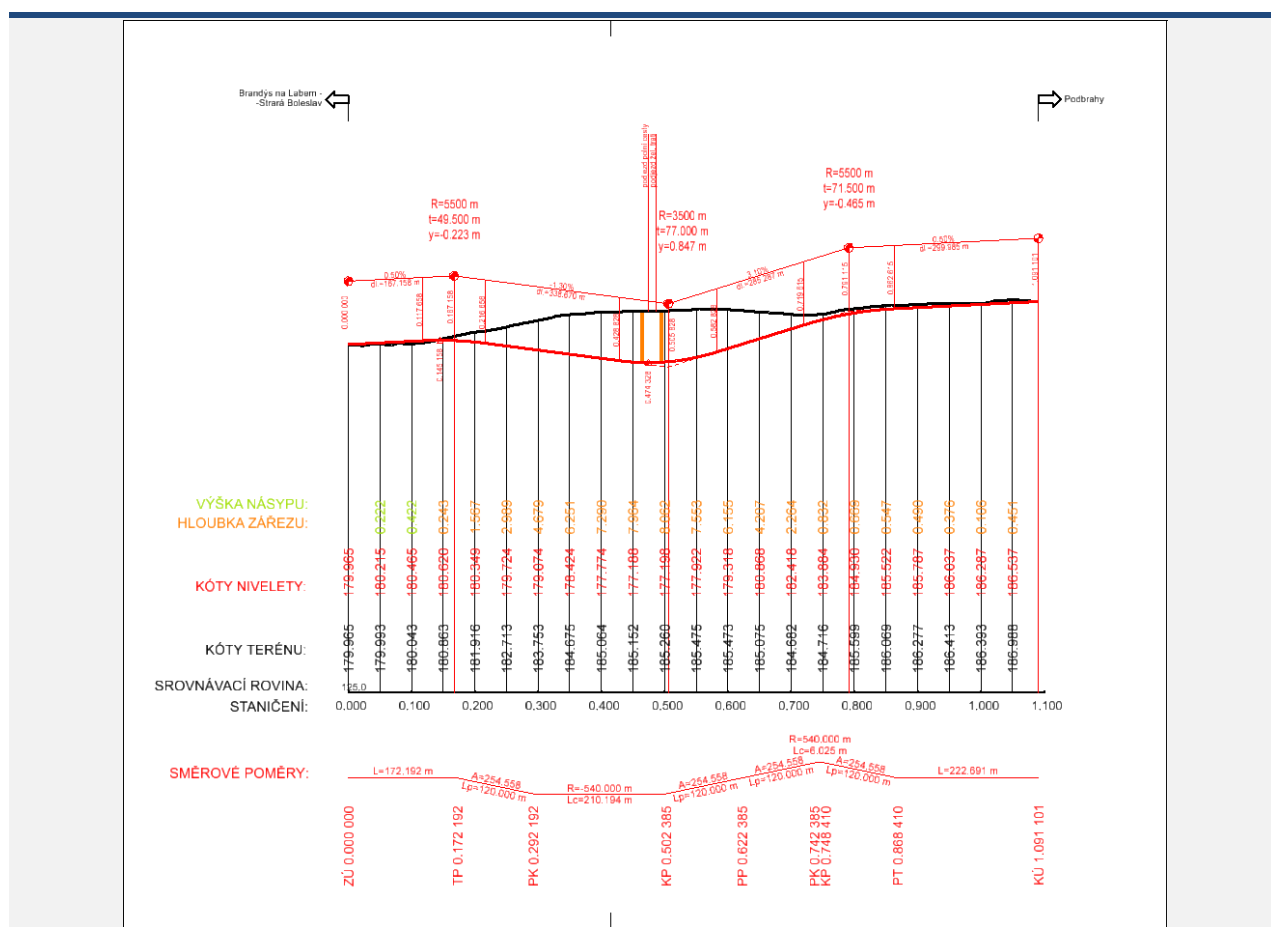
#### Varianta 1

Ve variantě 1 byl jako náhrada přejezdu P2779 navržen podjezd vedoucí přibližně v ose stávající silnice II/610 s vychýlením směrem na východ v místě křížení železniční trati. Celková délka komunikace je 1091 m. Podjezdem může být vedena i turistická trasa. Návrhová kategorie silnice je S 9,5/90.



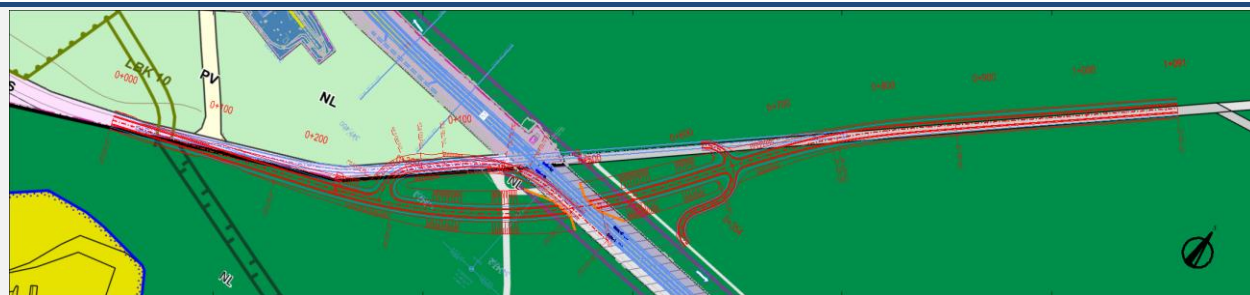


Obrázek 1.47 – Situace podjezdu

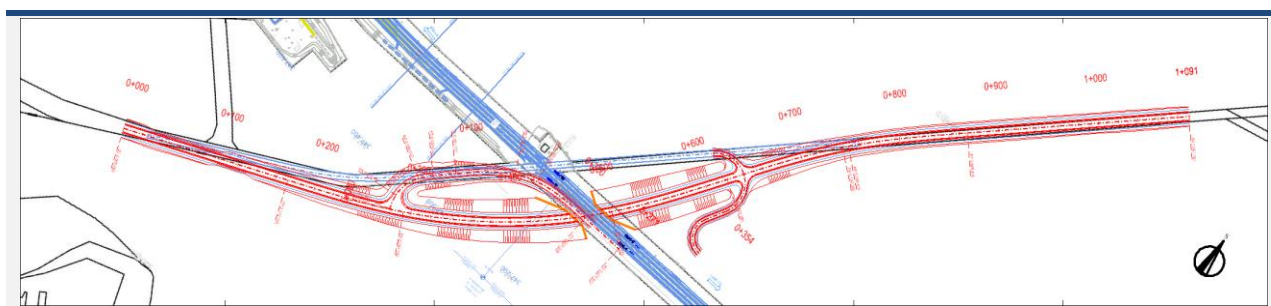


Obrázek 1.48 – Podélný profil

Dle platného územních plánů obcí Skorkov a Brandýs nad Labem – Stará Boleslav je v současnosti dotčená lokalita vedena jako lesní plochy. Dle stavebního zákona § 18 odst. 5 platí, že „v nezastavěném území lze v souladu s jeho charakterem umísťovat stavby, zařízení, a jiná opatření pouze pro [...] veřejnou dopravní a technickou infrastrukturu, přípojky a účelové komunikace [...]. Uvedené stavby, zařízení a jiná opatření včetně staveb, které s nimi bezprostředně souvisejí včetně oplocení, lze v nezastavěném území umísťovat v případech, pokud je územně plánovací dokumentace z důvodu veřejného zájmu výslovně nevylučuje.“



Obrázek 1.49 – Zákres podjezdu do územně plánovací dokumentace



Obrázek 1.50 – Zákres podjezdu do katastrální mapy

Katastrální území dle KN	Parcelní číslo	LV	Jméno (název) vlastníka	Adresa (sídlo) vlastníka	Druh pozemku	Způsob ochrany
Stará Boleslav	2729/2	4691	Česká republika	Lesy České republiky, s.p., Přemyslova 1106/19, Nový Hradec Králové, 50008 Hradec Králové	lesní pozemek	pozemek určený k plnění funkcí lesa
Stará Boleslav	2948/1	1895	Středočeský kraj	Zborovská 81/11, Smíchov, 15000 Praha 5	ostatní plocha	-
Stará Boleslav	266/2	255	Česká republika	Lesy České republiky, s.p., Přemyslova 1106/19, Nový Hradec Králové, 50008 Hradec Králové	lesní pozemek	pozemek určený k plnění funkcí lesa
Stará Boleslav	290/1	53	Česká republika	Správa železnic, státní organizace, Dlážďená 1003/7, Nové Město, 11000 Praha 1	ostatní plocha	-
Stará Boleslav	266/1	255	Česká republika	Lesy České republiky, s.p., Přemyslova 1106/19, Nový Hradec Králové, 50008 Hradec Králové	lesní pozemek	pozemek určený k plnění funkcí lesa
Stará Boleslav	278/1	10001	Obec Skorkov	č. p. 32, 29474 Skorkov	ostatní plocha	-

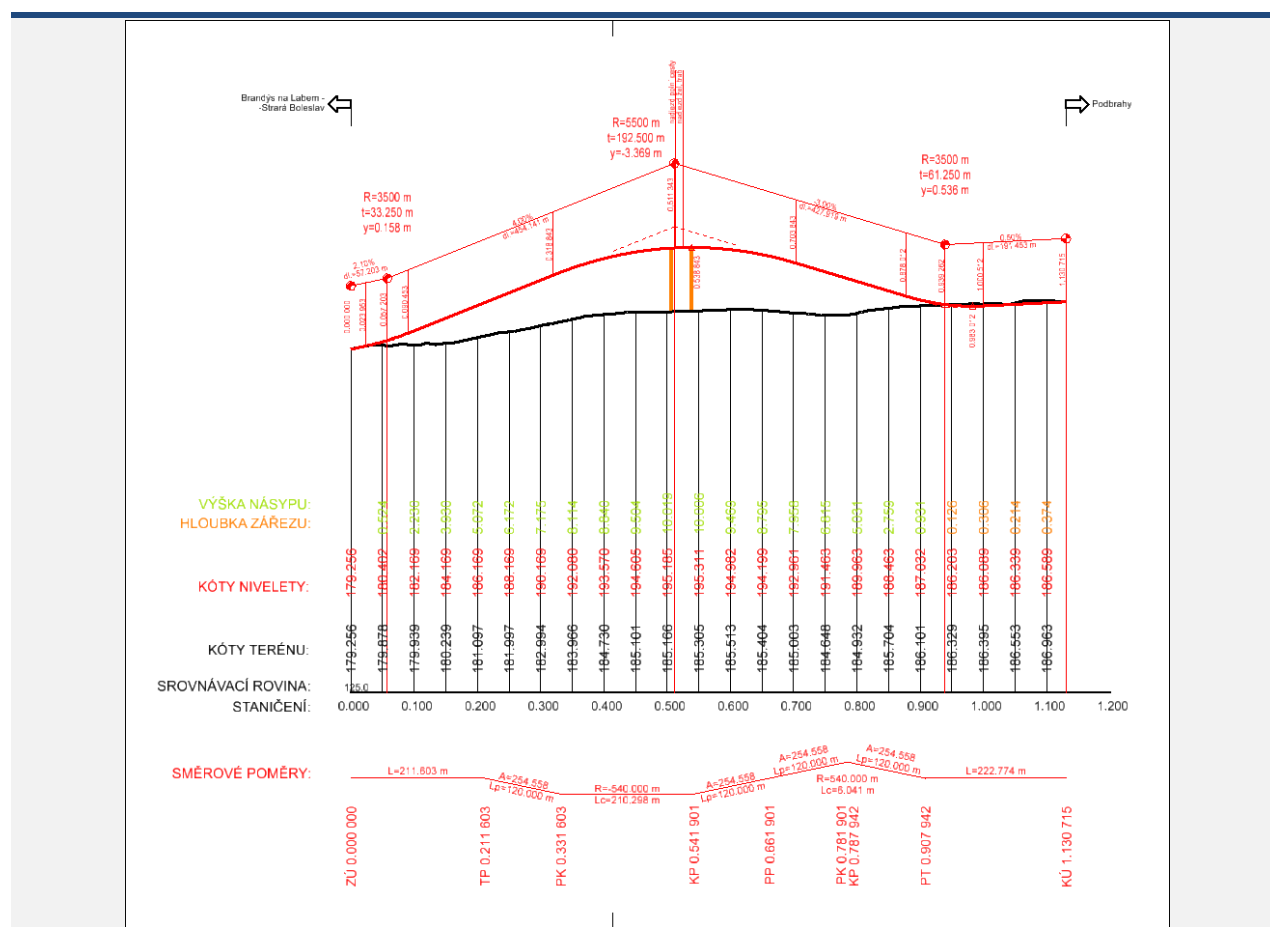
Tabulka 1.18 – Výčet pozemků a majitelů

## Varianta 2

Ve variantě 2 byl jako náhrada přejezdu P2779 navržen nadjezd vedoucí přibližně v ose stávající silnice II/610 s vychýlením směrem na východ v místě křížení železniční trati. Celková délka komunikace je 1131 m. Přes nadjezd může být vedena i turistická trasa. Návrhová kategorie silnice je S 9,5/90. Město Brandýs nad Labem – Stará Boleslav preferuje nadjezd jako náhradu přejezdu.

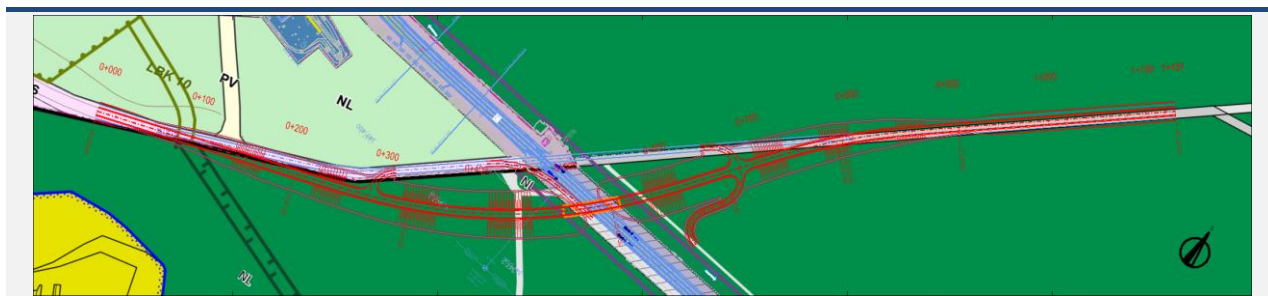


Obrázek 1.51 – Situace nadjezdu

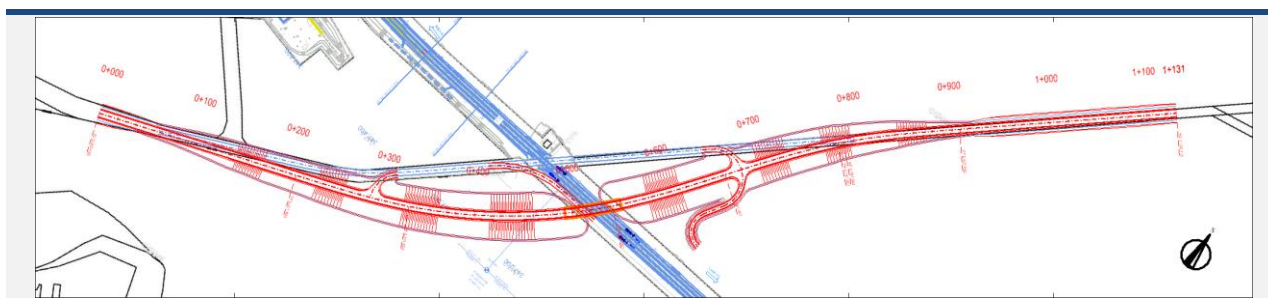


Obrázek 1.52 – Podélný profil

Dle platného územních plánů obcí Skorkov a Brandýs nad Labem – Stará Boleslav je v současnosti dotčená lokalita vedena jako lesní plochy. Dle stavebního zákona § 18 odst. 5 platí, že „v nezastavěném území lze v souladu s jeho charakterem umísťovat stavby, zařízení, a jiná opatření pouze pro [...] veřejnou dopravní a technickou infrastrukturu, přípojky a účelové komunikace [...]. Uvedené stavby, zařízení a jiná opatření včetně staveb, které s nimi bezprostředně souvisejí včetně oplocení, lze v nezastavěném území umísťovat v případech, pokud je územně plánovací dokumentace z důvodu veřejného zájmu výslovně nevylučuje.“



Obrázek 1.53 – Zákres nadjezdu do územně plánovací dokumentace



Obrázek 1.54 – Zákres nadjezdu do katastrální mapy




Katastrální území dle KN	Parcelní číslo	LV	Jméno (název) vlastníka	Adresa (sídlo) vlastníka	Druh pozemku	Způsob ochrany
Stará Boleslav	2948/1	1895	Středočeský kraj	Zborovská 81/11, Smíchov, 15000 Praha 5	ostatní plocha	-
Stará Boleslav	266/2	255	Česká republika	Lesy České republiky, s.p., Přemyslova 1106/19, Nový Hradec Králové, 50008 Hradec Králové	lesní pozemek	pozemek určený k plnění funkcí lesa
Stará Boleslav	290/1	53	Česká republika	Správa železnic, státní organizace, Dlážďená 1003/7, Nové Město, 11000 Praha 1	ostatní plocha	-
Stará Boleslav	266/1	255	Česká republika	Lesy České republiky, s.p., Přemyslova 1106/19, Nový Hradec Králové, 50008 Hradec Králové	lesní pozemek	pozemek určený k plnění funkcí lesa
Stará Boleslav	278/1	10001	Obec Skorkov	č. p. 32, 29474 Skorkov	ostatní plocha	-
Stará Boleslav	263/1	255	Česká republika	Lesy České republiky, s.p., Přemyslova 1106/19, Nový Hradec Králové, 50008 Hradec Králové	lesní pozemek	pozemek určený k plnění funkcí lesa

Tabulka 1.19 – Výčet pozemků a majitelů

## 1.10 Přejezd P2780

### Popis přejezdu

Jedná se o železniční přejezd silnice III/24417 na trati 072. Přejezd je zabezpečen světelnou signalizací se závory. Přejezd je 2kolejný.



Obrázek 1.55 – Přejezd P2780, zdroj mapy.cz

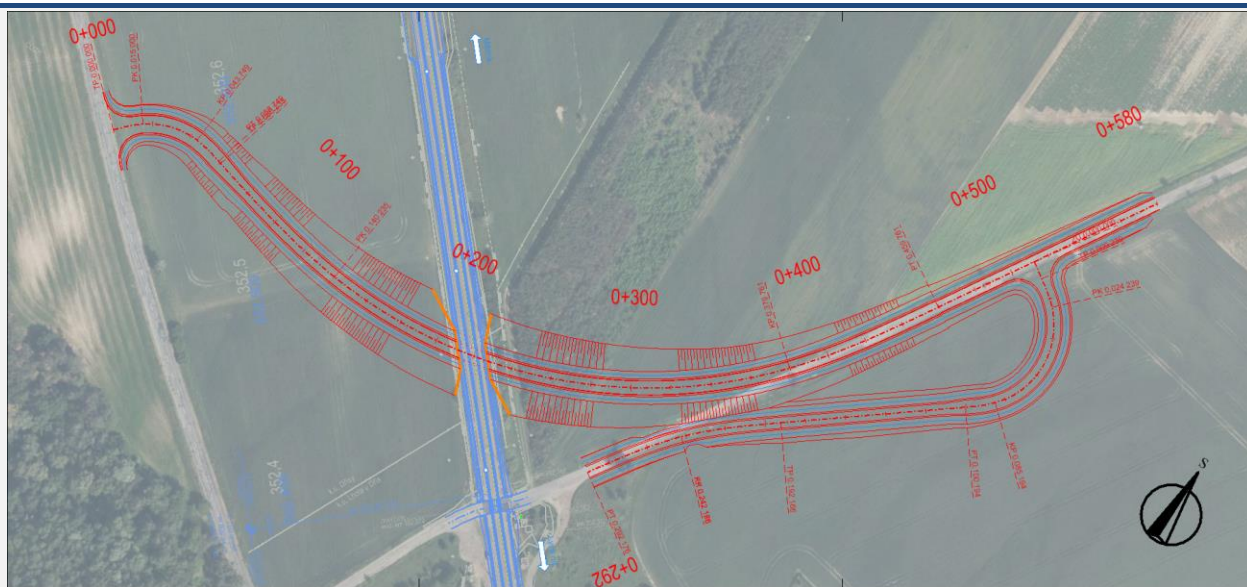
Přejezd	Poloha přejezdu [km]	Úhel křížení [°]	Počet vlaků za den	Traťová rychlost [km/h]	Zabezpečení	Nehody s úmrtím	Nehody se zraněním	Nehody s hmotnou škodou
P2780	352,372	89	173	100	závory	0	0	0

Tabulka 1.20 – Informace o přejezdu P2780

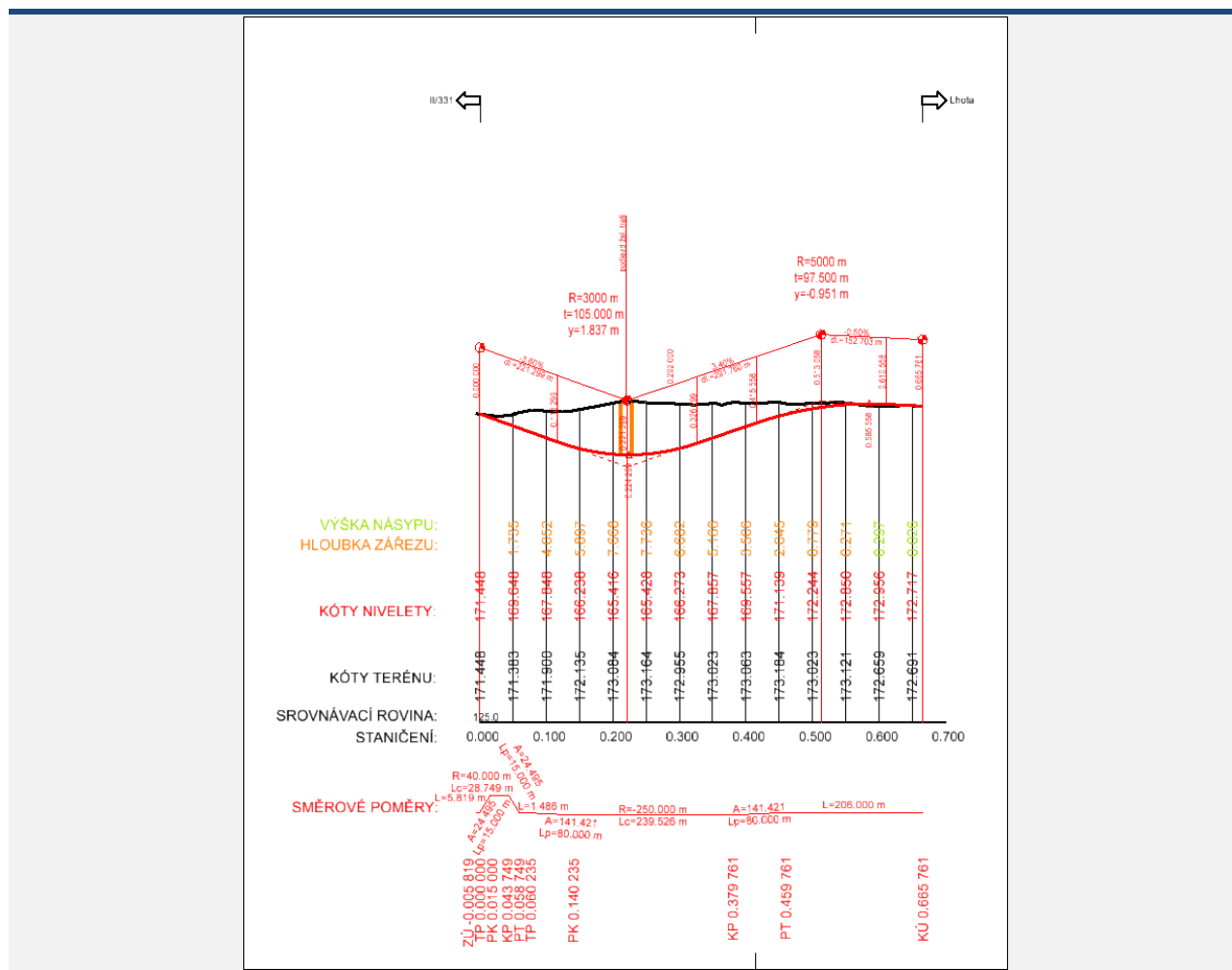
### Návrh náhrady přejezdu

#### Varianta 1

Ve variantě 1 byl jako náhrada přejezdu P2780 navržen podjezd začínající na silnici II/331. Cca 75 m severozápadně od přejezdu kříží železniční trať a napojuje se na stávající silnici III/24417. Celková délka nové komunikace je 580 m. Návrhová kategorie silnice je S 7,5/60. Současně byla navržena nová komunikace napojující přílehlý průmyslový areál a polní cestu na navrhovaný podjezd.



Obrázek 1.56 – Situace podjezdu

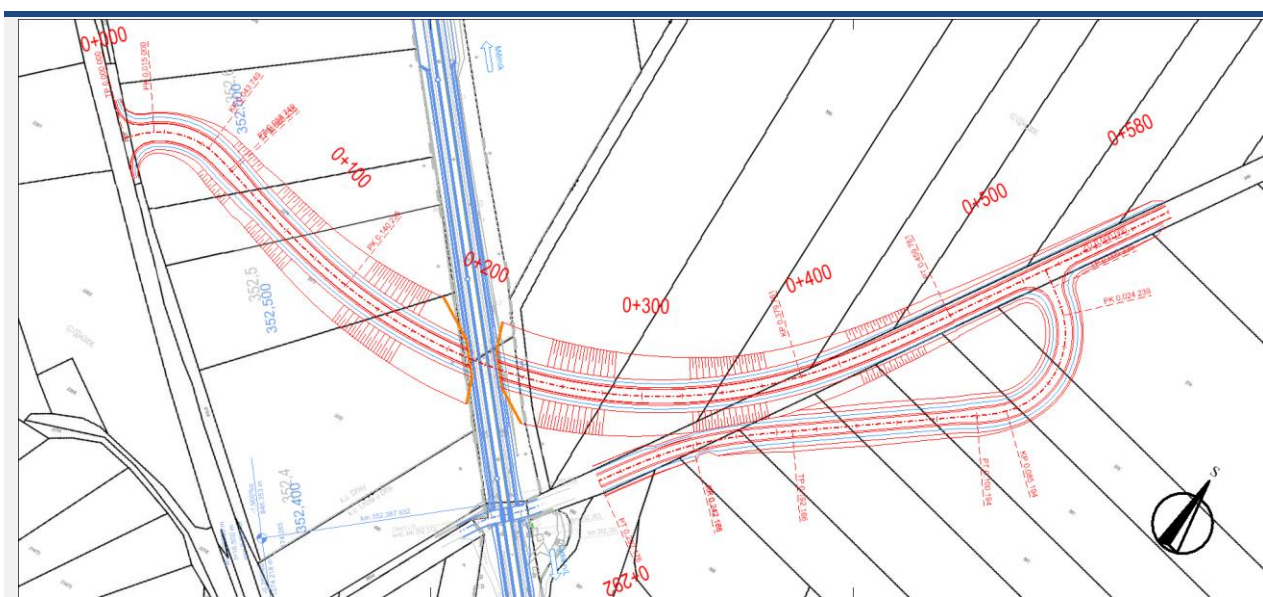


Obrázek 1.57 – Podélný profil

Dle platného územních plánů obcí Dřísy a Lhota je v současnosti dotčená lokalita vedena jako zemědělské a lesní. Dle stavebního zákona § 18 odst. 5 platí, že „v nezastavěném území lze v souladu s jeho charakterem umísťovat stavby, zařízení, a jiná opatření pouze pro [...] veřejnou dopravní a technickou infrastrukturu, přípojky a účelové komunikace [...]. Uvedené stavby, zařízení a jiná opatření včetně staveb, které s nimi bezprostředně souvisejí včetně oplocení, lze v nezastavěném území umísťovat v případech, pokud je územně plánovací dokumentace z důvodu veřejného zájmu výslovně nevylučuje.“



Obrázek 1.58 – Zákres podjezdu do územně plánovací dokumentace



Obrázek 1.59 – Zákres podjezdu do katastrální mapy

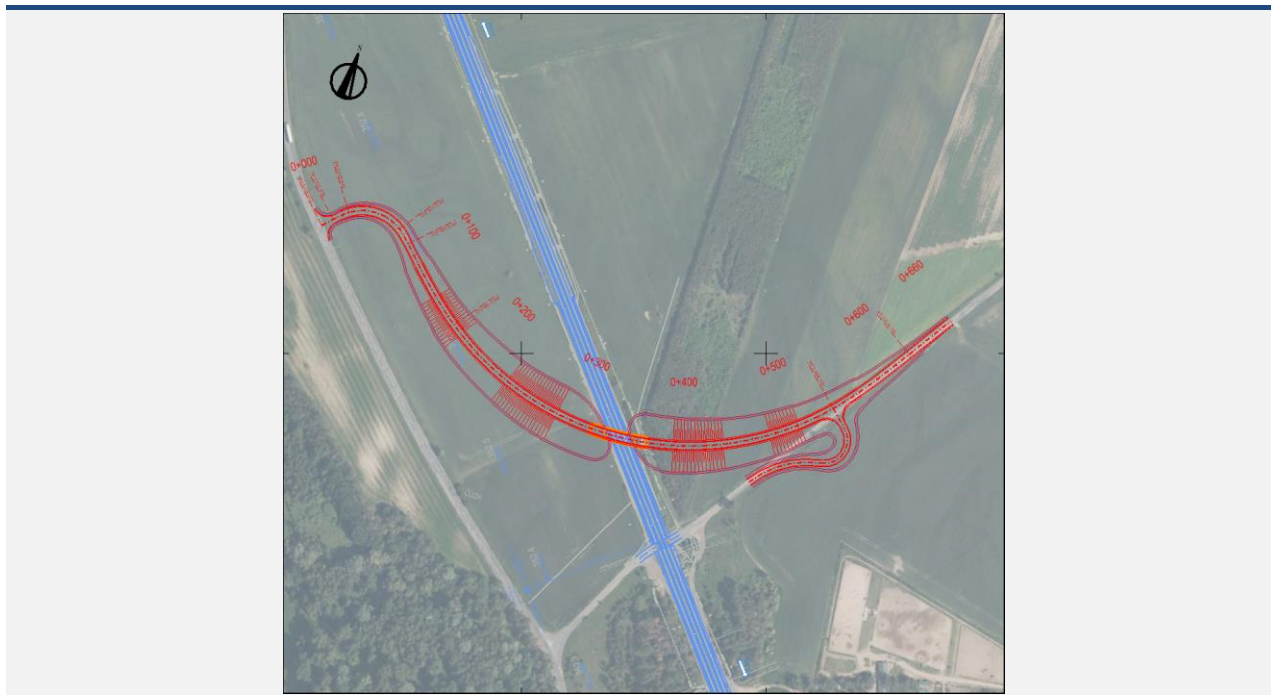


Katastrální území dle KN	Parcelní číslo	LV	Jméno (název) vlastníka	Adresa (sídlo) vlastníka	Druh pozemku	Způsob ochrany
Dřísy	975/8	583	Vaněk Jiří	č. p. 17, 27714 Borek	trvalý travní porost	zemědělský půdní fond
Dřísy	2075	583	Vaněk Jiří	č. p. 17, 27714 Borek	orná půda	zemědělský půdní fond
Dřísy	2074	502	Jirásková Anna a Málek Josef	Dr. Jánského 385/7, Stará Boleslav, 25001 Brandýs nad Labem-Stará Boleslav	orná půda	zemědělský půdní fond
Dřísy	2073	504	Jakubec Milan	č. p. 87, 27714 Nedomice	orná půda	zemědělský půdní fond
Dřísy	2072	813	Roubíček Karel	Boleslavská 195, 27714 Lhota	orná půda	zemědělský půdní fond
Dřísy	2071	851	Česká republika	Správa železnic, státní organizace, Dlážďená 1003/7, Nové Město, 11000 Praha 1	ostatní plocha	-
Lhota u Dřís	487	141	Česká republika	Správa železnic, státní organizace, Dlážďená 1003/7, Nové Město, 11000 Praha 1	ostatní plocha	-
Lhota u Dřís	645	10001	Obec Lhota	Boleslavská 47, 27714 Lhota	ostatní plocha	-
Lhota u Dřís	554	323	Nepomucký Pavel Ing.	V Parku 133, 27714 Lhota	lesní pozemek	pozemek určený k plnění funkcí lesa
Lhota u Dřís	556	417	Hartmanová Jana Ing.	U Rybníka 1, 27714 Lhota	orná půda	zemědělský půdní fond
Lhota u Dřís	552	460	Houštěcký Luboš	Rákosová 515, 25250 Vestec	orná půda	zemědělský půdní fond
Lhota u Dřís	551	275	Houštěcký Milan Ing.	Dolnocholupická 320/37, Modřany, 14300 Praha 4		
Lhota u Dřís			Rejšková Růžena	Boleslavská 158, 27714 Lhota	orná půda	zemědělský půdní fond
Lhota u Dřís	550	556	Babušková Ivana	Hlavní 2532/133, Záběhlice, 14100 Praha 4	orná půda	zemědělský půdní fond
Lhota u Dřís			Holcová Stanislava	Boleslavská 232, 27714 Lhota		
Lhota u Dřís	549	575	Ontl Vojtěch Ing.	Dolákova 551/20, Bohnice, 18100 Praha 8	orná půda	zemědělský půdní fond
Lhota u Dřís	574	556	Babušková Ivana	Hlavní 2532/133, Záběhlice, 14100 Praha 4	orná půda	zemědělský půdní fond
Lhota u Dřís			Holcová Stanislava	Boleslavská 232, 27714 Lhota		
Lhota u Dřís	578	113	Peroutková Jaroslava	Hlavnovská 54, 27714 Lhota	orná půda	zemědělský půdní fond
Lhota u Dřís	581	162	Berounský Jan	Dolomitová 297/9, Velká Chuchle, 15900 Praha 5	orná půda	zemědělský půdní fond
Lhota u Dřís	583	532	Hauserová Hana	U Rybníka 155, 27714 Lhota	orná půda	zemědělský půdní fond
Lhota u Dřís	586	275	Rejšková Růžena	Boleslavská 158, 27714 Lhota	orná půda	zemědělský půdní fond
Lhota u Dřís	585	575	Ontl Vojtěch Ing.	Dolákova 551/20, Bohnice, 18100 Praha 8	orná půda	zemědělský půdní fond


Tabulka 1.21 – Výčet pozemků a majitelů

## Varianta 2

Ve variantě 2 byl jako náhrada přejezdu P2780 navržen nadjezd začínající na silnici II/331. Cca 100 m severozápadně od přejezdu kříží železniční trať a napojuje se na stávající silnici III/24417. Celková délka nové komunikace je 660 m. Návrhová kategorie silnice je S 7,5/60. Současně byla navržena nová komunikace napojující přilehlý průmyslový areál a polní cestu na navrhovaný podjezd.

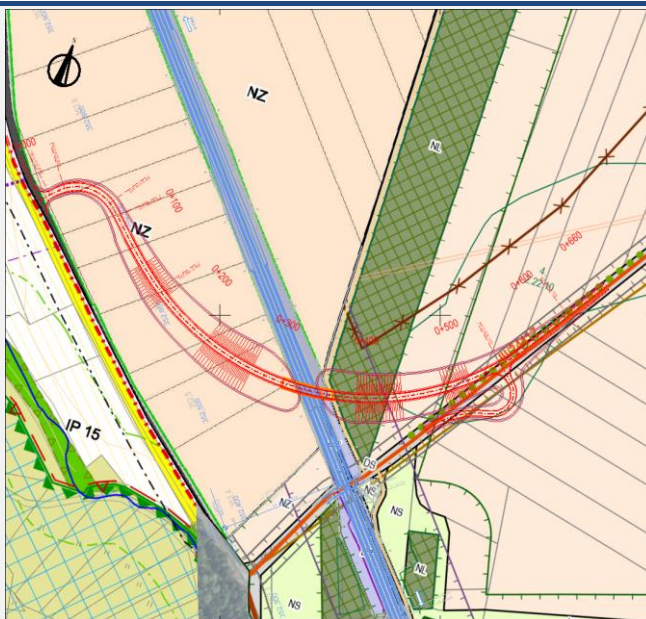


Obrázek 1.60 – Situace nadjezdu

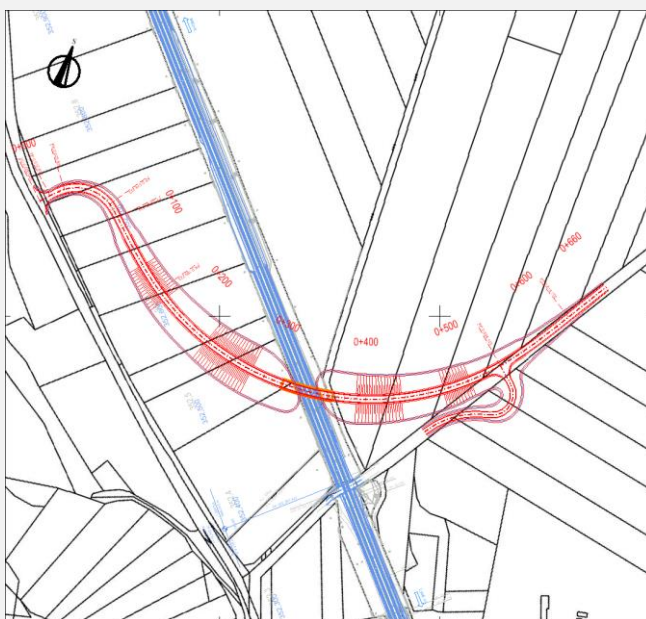


Obrázek 1.61 – Podélný profil

Dle platného územních plánů obcí Dřísy a Lhota je v současnosti dotčená lokalita vedena jako zemědělské a lesní. Dle stavebního zákona § 18 odst. 5 platí, že „v nezastavěném území lze v souladu s jeho charakterem umísťovat stavby, zařízení, a jiná opatření pouze pro [...] veřejnou dopravní a technickou infrastrukturu, přípojky a účelové komunikace [...]. Uvedené stavby, zařízení a jiná opatření včetně staveb, které s nimi bezprostředně souvisejí včetně oplocení, lze v nezastavěném území umísťovat v případech, pokud je územně plánovací dokumentace z důvodu veřejného zájmu výslovně nevylučuje.“



Obrázek 1.62 – Zákres nadjezdu do územně plánovací dokumentace



Obrázek 1.63 – Zákres nadjezdu do katastrální mapy

Katastrální území dle KN	Parcelní číslo	LV	Jméno (název) vlastníka	Adresa (sídlo) vlastníka	Druh pozemku	Způsob ochrany
Dřísy	973/23	1002	Středočeský kraj	Zborovská 81/11, Smíchov, 15000 Praha 5	ostatní plocha	-
Dřísy	975/4	255	Peroutková Jaroslava	Hlavnovská 54, 27714 Lhota	ostatní plocha	-
Dřísy	2079	255	Peroutková Jaroslava	Hlavnovská 54, 27714 Lhota	orná půda	zemědělský půdní fond
Dřísy	975/5	455	Kristlíková Jana	Svatováclavská 106, 27714 Dřísy	trvalý travní porost	zemědělský půdní fond
			Mahlerová Helena	Oskar-Maria-Graf-Ring 3, 81737 Mnichov, Spolková republika Německo		
			Metlička Petr	Hasova 3091/2, Modřany, 14300 Praha 4		
			Veigl Rudolf	Benátecká 1207, Stará Boleslav, 25001 Brandýs nad Labem-Stará Boleslav		
			Kristlíková Jana	Svatováclavská 106, 27714 Dřísy		
			Mahlerová Helena	Oskar-Maria-Graf-Ring 3, 81737 Mnichov, Spolková republika Německo		
Dřísy	2078	455	Metlička Petr	Hasova 3091/2, Modřany, 14300 Praha 4	orná půda	zemědělský půdní fond
			Veigl Rudolf	Benátecká 1207, Stará Boleslav, 25001 Brandýs nad Labem-Stará Boleslav		
Dřísy	2077	456	Pelc Milouš	č. p. 82, 27714 Křenek	orná půda	zemědělský půdní fond
Dřísy	2076	386	Kolínský František	Na Obořišti 81, 27714 Dřísy	orná půda	zemědělský půdní fond
Dřísy	2075	583	Vaněk Jiří	č. p. 17, 27714 Borek	orná půda	zemědělský půdní fond
Dřísy	2074	502	Jirásková Anna a Málek Josef	Dr. Jánského 385/7, Stará Boleslav, 25001 Brandýs nad Labem-Stará Boleslav	orná půda	zemědělský půdní fond
Dřísy	2073	504	Jakubec Milan	č. p. 87, 27714 Nedomice	orná půda	zemědělský půdní fond
Dřísy	2072	813	Roubíček Karel	Boleslavská 195, 27714 Lhota	orná půda	zemědělský půdní fond
Dřísy	2071	851	Česká republika	Správa železnic, státní organizace, Dlážděná 1003/7, Nové Město, 11000 Praha 1	ostatní plocha	-
Lhota u Dřís	487	141	Česká republika	Správa železnic, státní organizace, Dlážděná 1003/7, Nové Město, 11000 Praha 1	ostatní plocha	-
Lhota u Dřís	645	10001	Obec Lhota	Boleslavská 47, 27714 Lhota	ostatní plocha	-
Lhota u Dřís	554	323	Nepomucký Pavel Ing.	V Parku 133, 27714 Lhota	lesní pozemek	pozemek určený k plnění funkcí lesa
Lhota u Dřís	556	417	Hartmanová Jana Ing.	U Rybníka 1, 27714 Lhota	orná půda	zemědělský půdní fond
Lhota u Dřís	552	460	Houštěcký Luboš	Rákosová 515, 25250 Vestec	orná půda	zemědělský půdní fond
			Houštěcký Milan Ing.	Dolnocholupická 320/37, Modřany, 14300 Praha 4		
Lhota u Dřís	551	275	Rejšková Růžena	Boleslavská 158, 27714 Lhota	orná půda	zemědělský půdní fond
Lhota u Dřís	550	556	Babušková Ivana	Hlavní 2532/133, Záběhllice, 14100 Praha 4	orná půda	zemědělský půdní fond
			Holcová Stanislava	Boleslavská 232, 27714 Lhota		

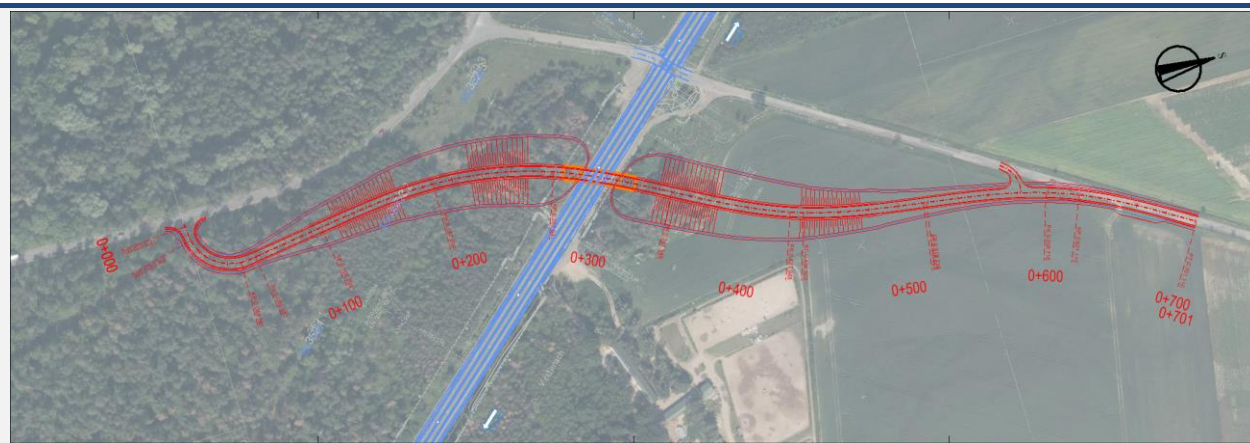


Lhota u Dřís	549	575	Ontl Vojtěch Ing.	Dolákova 551/20, Bohnice, 18100 Praha 8	orná půda	zemědělský půdní fond
Lhota u Dřís	578	113	Peroutková Jaroslava	Hlavnovská 54, 27714 Lhota	orná půda	zemědělský půdní fond
Lhota u Dřís	581	162	Berounský Jan	Dolomitová 297/9, Velká Chuchle, 15900 Praha 5	orná půda	zemědělský půdní fond
Lhota u Dřís	583	532	Hauserová Hana	U Rybníka 155, 27714 Lhota	orná půda	zemědělský půdní fond
Lhota u Dřís	586	275	Rejšková Růžena	Boleslavská 158, 27714 Lhota	orná půda	zemědělský půdní fond
Lhota u Dřís	585	575	Ontl Vojtěch Ing.	Dolákova 551/20, Bohnice, 18100 Praha 8	orná půda	zemědělský půdní fond

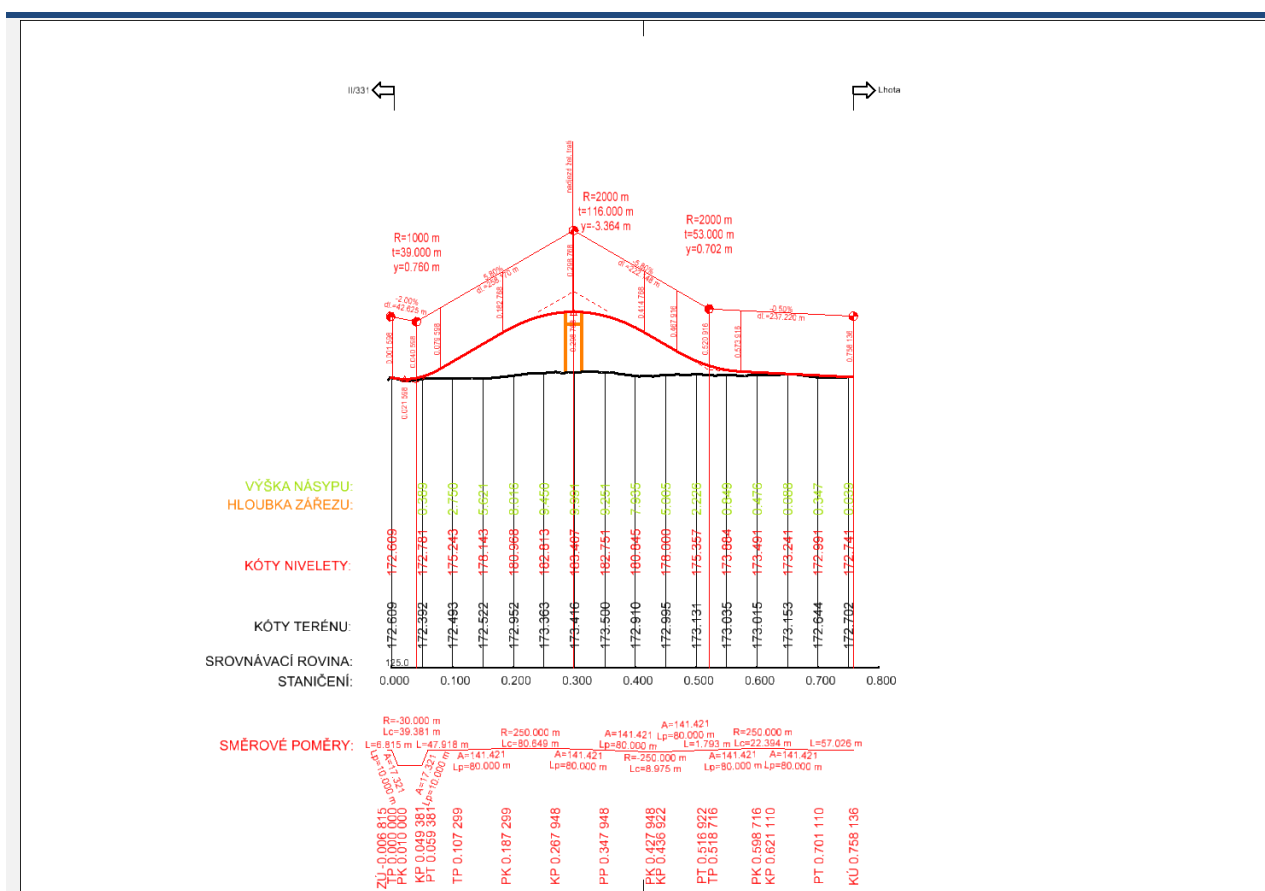
Tabulka 1.22 – Výčet pozemků a majitelů

### Varianta 3

Ve variantě 3 byl jako náhrada přejezdu P2780 navržen nadjezd začínající na silnici II/331. Cca 90 m jihovýchodně od přejezdu kříží železniční trať a napojuje se na stávající silnici III/24417. Celková délka nové komunikace je 701 m. Návrhová kategorie silnice je S 7,5/60. Řešení bylo navrženo obcí Lhota.



Obrázek 1.64 – Situace nadjezdu

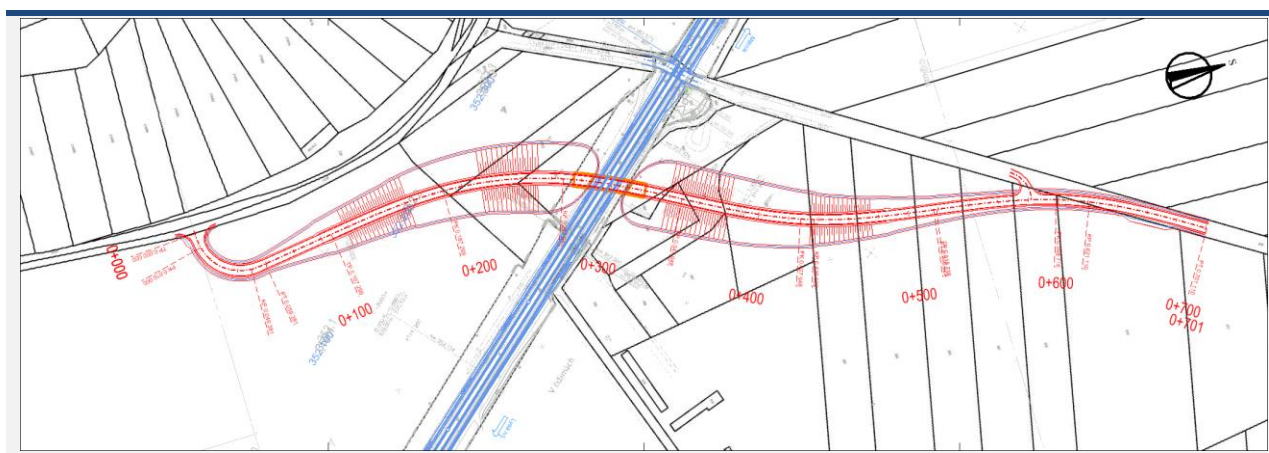


Obrázek 1.65 – Podélný profil

Dle platného územního plánu obce Lhota je v současnosti dotčená lokalita vedena jako plochy zemědělské, plochy lesní a plochy smíšené nezastavěného území. Dle stavebního zákona § 18 odst. 5 platí, že „v nezastavěném území lze v souladu s jeho charakterem umísťovat stavby, zařízení, a jiná opatření pouze pro [...] veřejnou dopravní a technickou infrastrukturu, přípojky a účelové komunikace [...]. Uvedené stavby, zařízení a jiná opatření včetně staveb, které s nimi bezprostředně souvisejí včetně oplocení, lze v nezastavěném území umísťovat v případech, pokud je územně plánovací dokumentace z důvodu veřejného zájmu výslovně nevylučuje.“



Obrázek 1.66 – Zákres nadjezdu do územně plánovací dokumentace



Obrázek 1.67 – Zákres nadjezdu do katastrální mapy

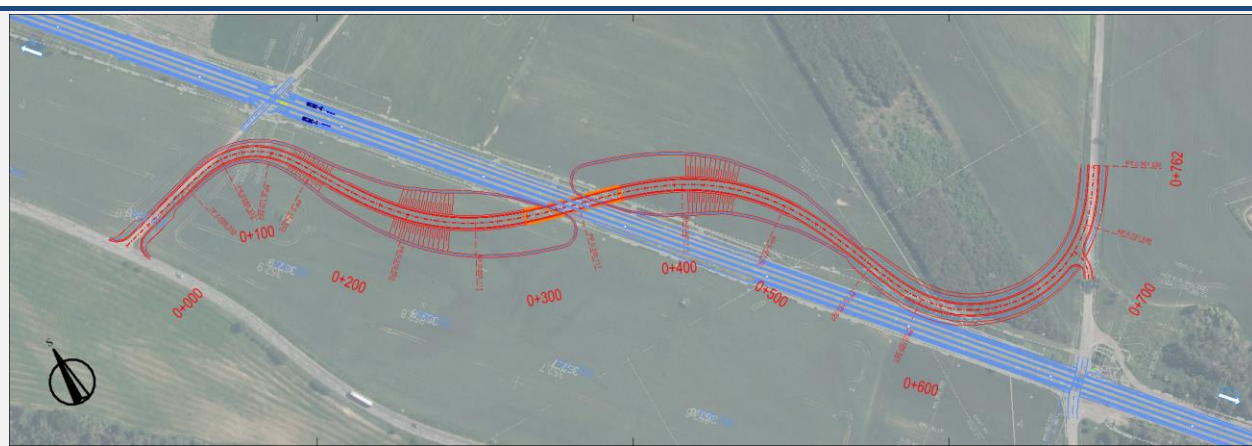
Katastrální území dle KN	Parcelní číslo	LV	Jméno (název) vlastníka	Adresa (sídlo) vlastníka	Druh pozemku	Způsob ochrany
Lhota u Dřís	387/1	388	Středočeský kraj	Zborovská 81/11, Smíchov, 15000 Praha 5	ostatní plocha	-
Lhota u Dřís	374/2	202	Česká republika	Vojenské lesy a statky ČR, s.p., Pod Juliskou 1621/5, Dejvice, 16000 Praha 6	lesní pozemek	pozemek určený k plnění funkcí lesa
Lhota u Dřís	369/1	323	Nepomucký Pavel Ing.	V Parku 133, 27714 Lhota	orná půda	zemědělský půdní fond
Lhota u Dřís	369/2	202	Česká republika	Vojenské lesy a statky ČR, s.p., Pod Juliskou 1621/5, Dejvice, 16000 Praha 6	lesní pozemek	pozemek určený k plnění funkcí lesa
Lhota u Dřís	365/2	79	Hartmanová Jana Ing.	U Rybníka 1, 27714 Lhota	lesní pozemek	pozemek určený k plnění funkcí lesa
			Pilař Jan	Hlavenecká 104, 27714 Lhota		
Lhota u Dřís	370/1	141	Česká republika	Správa železnic, státní organizace, Dlážděná 1003/7, Nové Město, 11000 Praha 1	ostatní plocha	-
Lhota u Dřís	591	79	Hartmanová Jana Ing.	U Rybníka 1, 27714 Lhota	ostatní plocha	-
			Pilař Jan	Hlavenecká 104, 27714 Lhota		
Lhota u Dřís	594	10001	Obec Lhota	Boleslavská 47, 27714 Lhota	ostatní plocha	-
Lhota u Dřís	593	10001	Obec Lhota	Boleslavská 47, 27714 Lhota	lesní pozemek	pozemek určený k plnění funkcí lesa
Lhota u Dřís	590	10001	Obec Lhota	Boleslavská 47, 27714 Lhota	ostatní plocha	-
Lhota u Dřís	587	10001	Obec Lhota	Boleslavská 47, 27714 Lhota	orná půda	zemědělský půdní fond
Lhota u Dřís	588	233	Kasalová Marcela	Boleslavská 32, 27714 Lhota	orná půda	zemědělský půdní fond
Lhota u Dřís	585	575	Ontl Vojtěch Ing.	Dolákova 551/20, Bohnice, 18100 Praha 8	orná půda	zemědělský půdní fond
Lhota u Dřís	586	275	Rejšková Růžena	Boleslavská 158, 27714 Lhota	orná půda	zemědělský půdní fond
Lhota u Dřís	583	532	Hauserová Hana	U Rybníka 155, 27714 Lhota	orná půda	zemědělský půdní fond
Lhota u Dřís	581	162	Berounský Jan	Dolomitová 297/9, Velká Chuchle, 15900 Praha 5	orná půda	zemědělský půdní fond
Lhota u Dřís	578	113	Peroutková Jaroslava	Hlavnovská 54, 27714 Lhota	orná půda	zemědělský půdní fond
Lhota u Dřís	574	556	Babušková Ivana	Hlavní 2532/133, Záběhlice, 14100 Praha 4	orná půda	zemědělský půdní fond
			Holcová Stanislava	Boleslavská 232, 27714 Lhota		
Lhota u Dřís	649	388	Středočeský kraj	Zborovská 81/11, Smíchov, 15000 Praha 5	ostatní plocha	-

Tabulka 1.23 – Výčet pozemků a majitelů

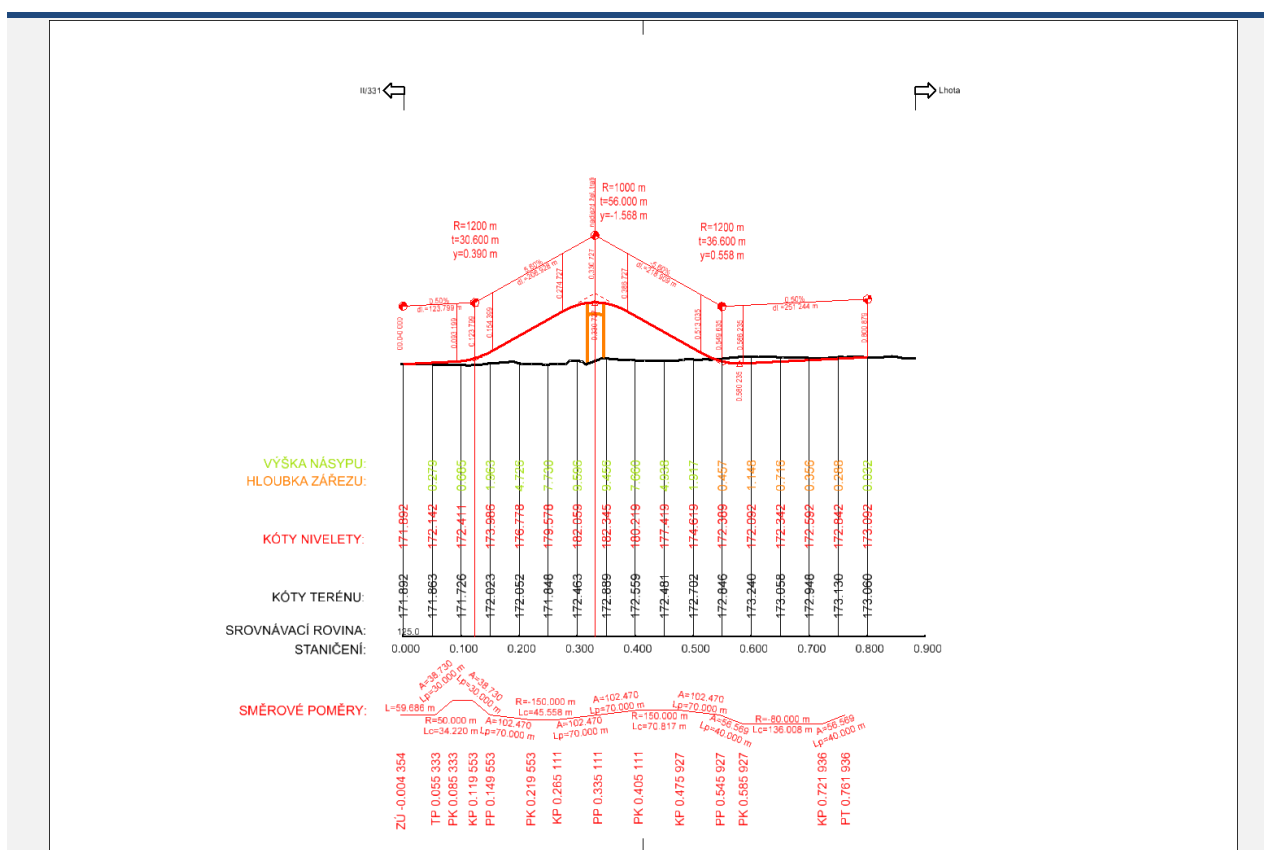


#### Varianta 4

Ve variantě 4 byl jako náhrada přejezdu P2780 navržen nadjezd začínající na silnici II/331 na křižovatce s účelovou komunikací vedoucí k přejezdu P2781. Nová komunikace vede západně podél železniční trati, po cca 330 m ji nadjíždí a pokračuje směrem k silnici III/24417, kde se na ni napojuje. Celková délka nové komunikace je 762 m. Návrhová kategorie silnice je S 7,5/40. Navrhovaný nadjezd nahrazuje současně i přejezd P2781.

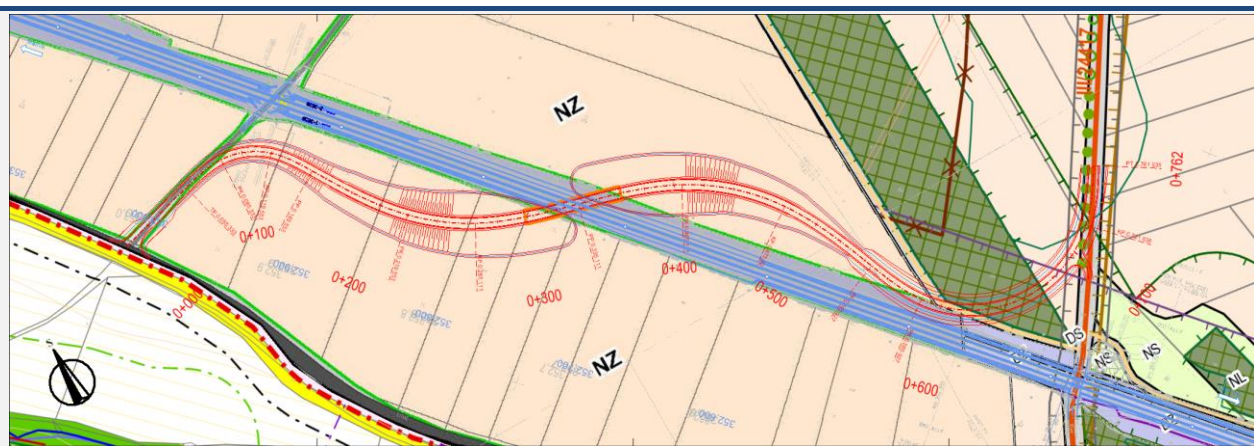


Obrázek 1.68 – Situace nadjezdu

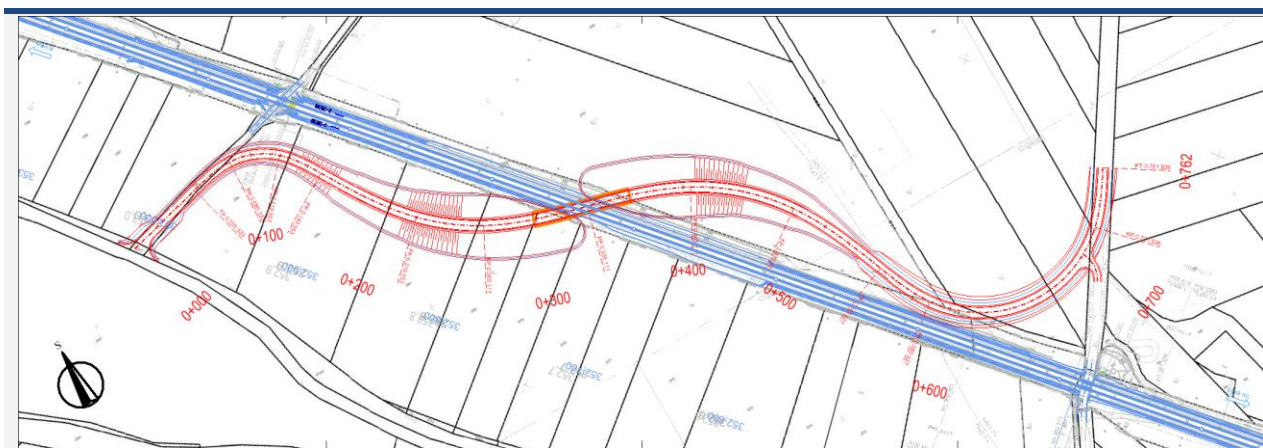


Obrázek 1.69 – Podélný profil

Dle platného územních plánů obcí Dřísy a Lhota je v současnosti dotčená lokalita vedena jako zemědělské a lesní plochy. Dle stavebního zákona § 18 odst. 5 platí, že „v nezastavěném území lze v souladu s jeho charakterem umísťovat stavby, zařízení, a jiná opatření pouze pro [...] veřejnou dopravní a technickou infrastrukturu, přípojky a účelové komunikace [...]. Uvedené stavby, zařízení a jiná opatření včetně staveb, které s nimi bezprostředně souvisejí včetně oplocení, lze v nezastavěném území umísťovat v případech, pokud je územně plánovací dokumentace z důvodu veřejného zájmu výslovně nevylučuje.“



Obrázek 1.70 – Zákres nadjezdu do územně plánovací dokumentace



Obrázek 1.71 – Zákres nadjezdu do katastrální mapy

Katastrální území dle KN	Parcelní číslo	LV	Jméno (název) vlastníka	Adresa (sídlo) vlastníka	Druh pozemku	Způsob ochrany
Dřísy	972/35	10002	Středočeský kraj	Zborovská 81/11, Smíchov, 15000 Praha 5	ostatní plocha	-
Dřísy	1006/3	10001	Obec Dřísy	Poštovní 12, 27714 Dřísy	ostatní plocha	-
Dřísy	973/23	10002	Středočeský kraj	Zborovská 81/11, Smíchov, 15000 Praha 5	ostatní plocha	-
Dřísy	2085	10001	Obec Dřísy	Poštovní 12, 27714 Dřísy	ostatní plocha	-
Dřísy	2084	453	Pokorný Josef Ing.	Prachatická 216, Letňany, 19900 Praha 9	orná půda	zemědělský půdní fond
			Vaněk Václav JUDr.	Slavičková 935/12, Klíše, 40001 Ústí nad Labem		
Dřísy	2083	498	TOMI - písek s.r.o.	Cukrovarská 34/41, Čakovice, 19600 Praha 9	orná půda	zemědělský půdní fond
Dřísy	2081	155	RSJ Land I s.r.o.	Na Florenci 2116/15, Nové Město, 11000 Praha 1	orná půda	zemědělský půdní fond
Dřísy	2080	454	Rejdová Růžena	Strašínská 1137/24, Strašnice, 10000 Praha 10	orná půda	zemědělský půdní fond
Dřísy	2079	255	Peroutková Jaroslava	Hlavnovská 54, 27714 Lhota	orná půda	zemědělský půdní fond
Dřísy	2078	455	Kristlíková Jana	Svatováclavská 106, 27714 Dřísy	orná půda	zemědělský půdní fond
			Mahlerová Helena	Oskar-Maria-Graf-Ring 3, 81737 Mnichov, Spolková republika Německo		
			Metlička Petr	Hasova 3091/2, Modřany, 14300 Praha 4		
			Veigl Rudolf	Benátecká 1207, Stará Boleslav, 25001 Brandýs nad Labem-Stará Boleslav		
Dřísy	2071	851	Česká republika	Správa železnic, státní organizace, Dílžďená 1003/7, Nové Město, 11000 Praha 1	ostatní plocha	-
Dřísy	2070	162	Klíma František	Boleslavská 36, 27714 Lhota	orná půda	zemědělský půdní fond
Lhota u Dřís	645	10001	Obec Lhota	Boleslavská 47, 27714 Lhota	ostatní plocha	-
Lhota u Dřís	554	323	Nepomucký Pavel Ing.	V Parku 133, 27714 Lhota	lesní pozemek	pozemek určený k plnění funkce lesa
Lhota u Dřís	556	417	Hartmanová Jana Ing.	U Rybníka 1, 27714 Lhota	orná půda	zemědělský půdní fond
Lhota u Dřís	552	460	Houštecký Luboš	Rákosová 515, 25250 Vestec	orná půda	zemědělský půdní fond
			Houštecký Milan Ing.	V potočkách 2055/18, Modřany, 14300 Praha 4		
Lhota u Dřís	649	388	Středočeský kraj	Zborovská 81/11, Smíchov, 15000 Praha 5	ostatní plocha	-

Tabulka 1.24 – Výčet pozemků a majitelů

## 1.11 Přejezd P2781

### Popis přejezdu

Jedná se o železniční přejezd účelové komunikace na trati 072. Přejezd je zabezpečen světelnou signalizací bez závor. Přejezd je 2kolejný. Přes přejezd je vedena cyklistická a turistická trasa.



Obrázek 1.72 – Přejezd P2781, zdroj mapy.cz

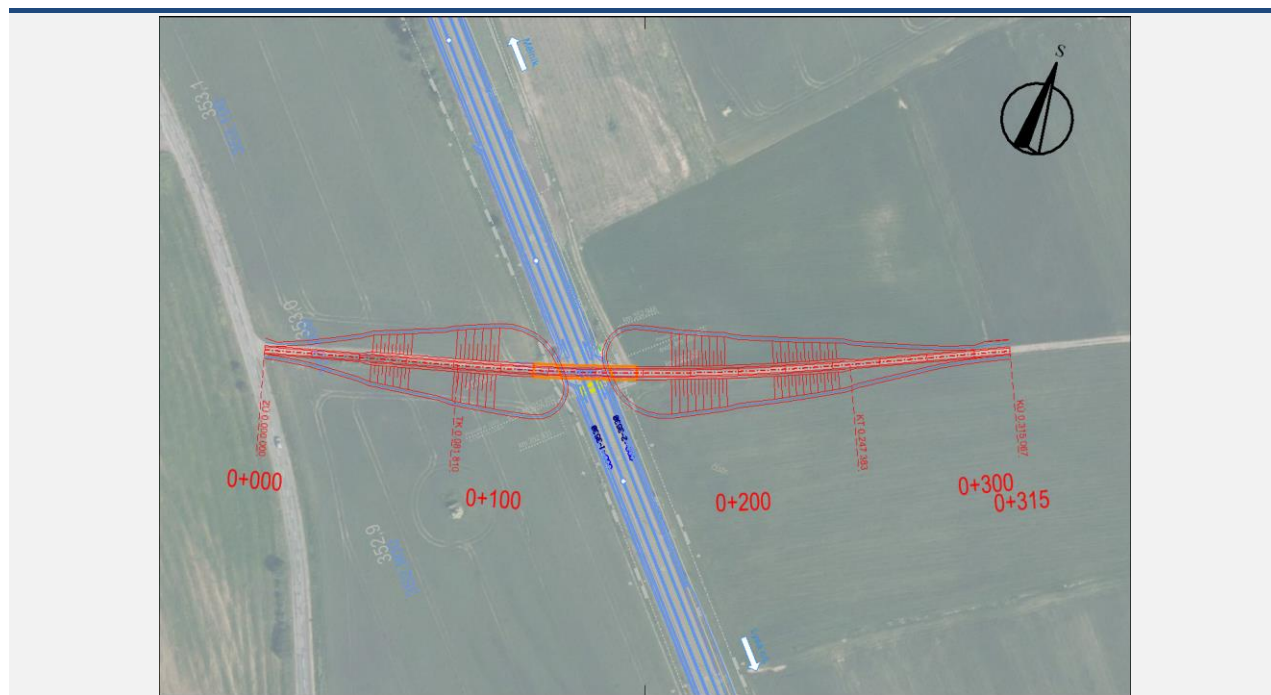
Přejezd	Poloha přejezdu [km]	Úhel křížení [°]	Počet vlaků za den	Traťová rychlost [km/h]	Zabezpečení	Nehody s úmrtím	Nehody se zraněním	Nehody s hmotnou škodou
P2781	352,959	65	173	100	SSZ	0	0	0

Tabulka 1.25 – Informace o přejezdu P2781


### Návrh náhrady přejezdu

Jako náhrada přejezdu P2781 byla navržena lávka pro pěší a cyklisty ve stopě stávající komunikace. Celková délka komunikace pro pěší a cyklisty je 315 m. Obec Dřísy předběžně souhlasí s navrženým řešením.



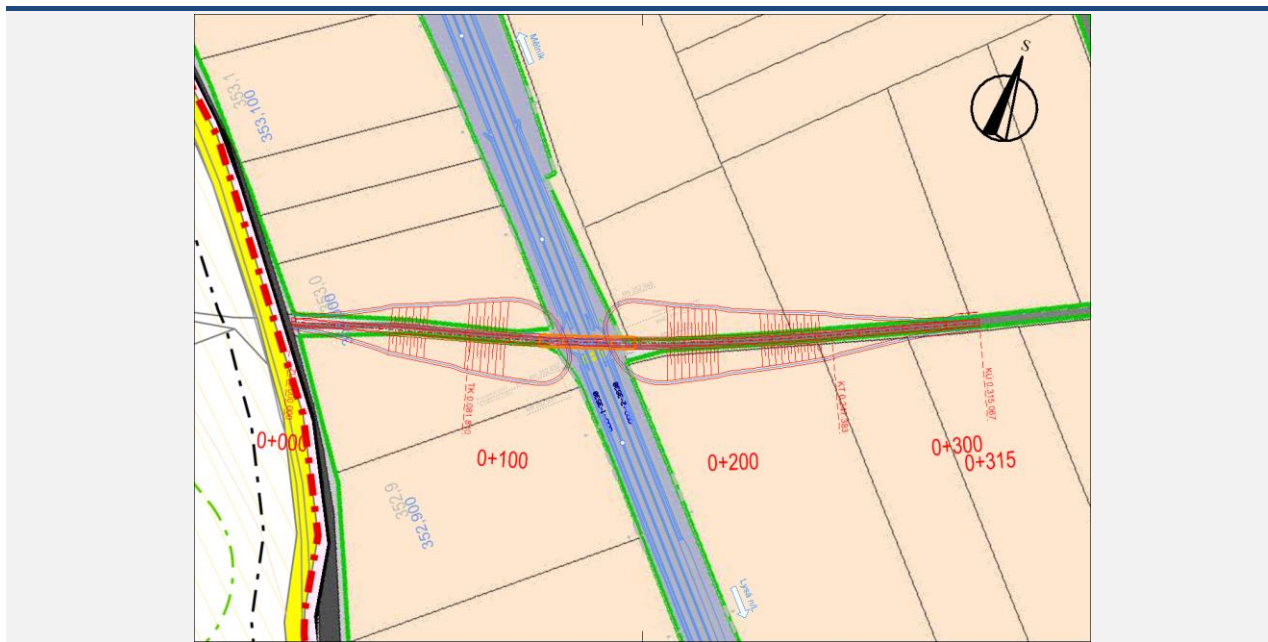


Obrázek 1.73 – Situace nadjezdu

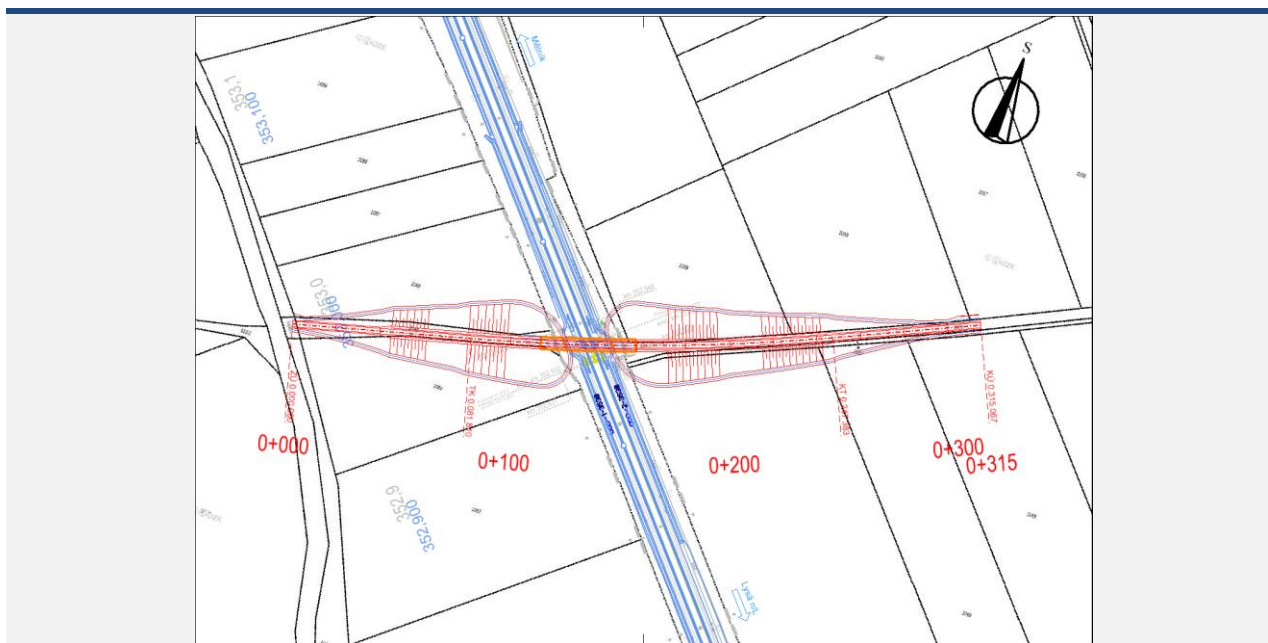


Obrázek 1.74 – Podélný profil

Dle platného územního plánu obce Dřísy je v současnosti dotčená lokalita vedena jako plochy krajinné polní zemědělské výroby. Dle stavebního zákona § 18 odst. 5 platí, že „v nezastavěném území lze v souladu s jeho charakterem umísťovat stavby, zařízení, a jiná opatření pouze pro [...] veřejnou dopravní a technickou infrastrukturu, přípojky a účelové komunikace [...]. Uvedené stavby, zařízení a jiná opatření včetně staveb, které s nimi bezprostředně souvisejí včetně oplocení, lze v nezastavěném území umísťovat v případech, pokud je územně plánovací dokumentace z důvodu veřejného zájmu výslovně nevylučuje.“



Obrázek 1.75 – Zákres nadjezdu do územně plánovací dokumentace



Obrázek 1.76 – Zákres nadjezdu do katastrální mapy

Katastrální území dle KN	Parcelní číslo	LV	Jméno (název) vlastníka	Adresa (sídlo) vlastníka	Druh pozemku	Způsob ochrany
Dřísy	10006/3	10001	Obec Dřísy	Poštovní 12, 27714 Dřísy	ostatní plocha	-
Dřísy	2085	10001	Obec Dřísy	Poštovní 12, 27714 Dřísy	ostatní plocha	-
Dřísy	2086	463	Hladká Alena	Vinice 444, 27716 Všetaty	orná půda	zemědělský půdní fond
			Kolářková Olga	V Sejtí 335, 27716 Všetaty		
Dřísy	2084	453	Pokorný Josef Ing.	Prachatická 216, Letňany, 19900 Praha 9	orná půda	zemědělský půdní fond
			Vaněk Václav JUDr.	Slavičкова 935/12, Klíše, 40001 Ústí nad Labem		
Dřísy	2071	851	Česká republika	Správa železnic, státní organizace, Dlážděná 1003/7, Nové Město, 11000 Praha 1	ostatní plocha	-
Dřísy	2065	10001	Obec Dřísy	Poštovní 12, 27714 Dřísy	ostatní plocha	-
Dřísy	2059	12	Franc Václav	Na doubí 55, Kozly, 27715 Tišice	orná půda	zemědělský půdní fond
			Hádková Vladimíra	Ovocná 652, 27711 Libiš		
			Kroupová Kateřina	Větrušice 102, 27741 Kly		
			Tomková Bohuslava	Ke Trati 48, 27714 Dřísy		
Dřísy	2058	155	RSJ Land I s.r.o.	Na Florenci 2116/15, Nové Město, 11000 Praha 1	orná půda	zemědělský půdní fond
Dřísy	2060	10001	Obec Dřísy	Poštovní 12, 27714 Dřísy	ostatní plocha	-
Dřísy	2061	10001	Obec Dřísy	Poštovní 12, 27714 Dřísy	ostatní plocha	-
Dřísy	2070	162	Klíma František	Boleslavská 36, 27714 Lhota	orná půda	zemědělský půdní fond
Dřísy	2069	803	Hartmanová Jana Ing.	U Rybníka 1, 27714 Lhota	orná půda	zemědělský půdní fond

Tabulka 1.26 – Výčet pozemků a majitelů

## 1.12 Přejezd P2782

### Popis přejezdu

Jedná se o železniční přejezd silnice III/10158 na trati 072. Přejezd je zabezpečen světelnou signalizací se závory. Přejezd je 2kolejný. V blízkosti přejezdu se nachází železniční stanice Dřísy.



Obrázek 1.77 – Přejezd P2782, zdroj mapy.cz

Přejezd	Poloha přejezdu [km]	Úhel křížení [°]	Počet vlaků za den	Taťová rychlost [km/h]	Zabezpečení	Nehody s úmrtím	Nehody se zraněním	Nehody s hmotnou škodou
P2782	353,732	89	173	100	závory	0	0	0

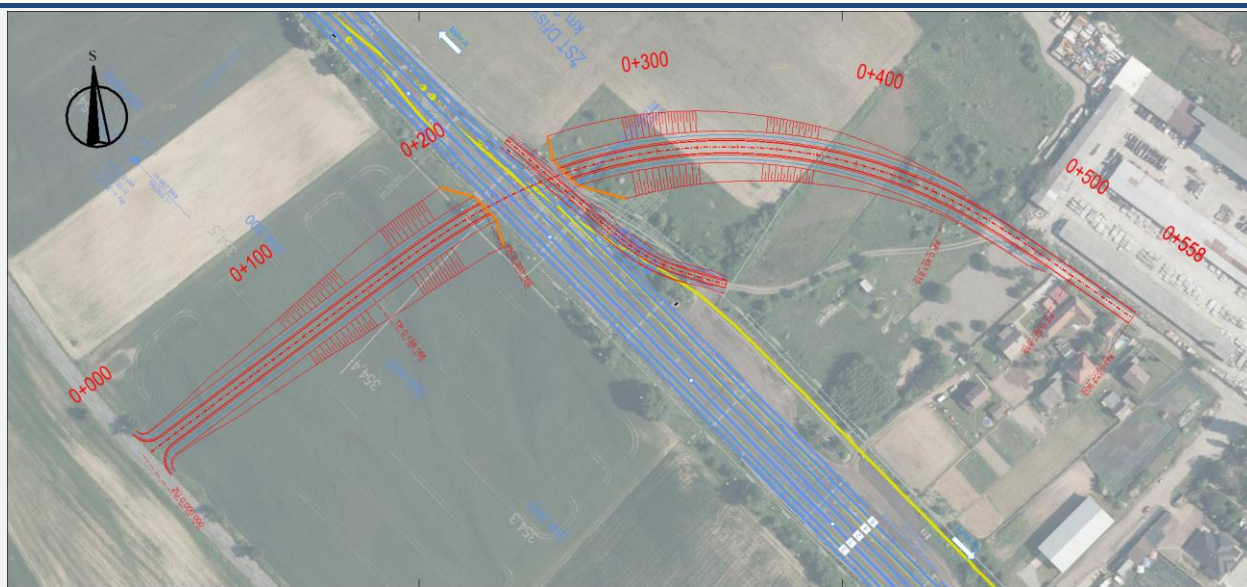
Tabulka 1.27 – Informace o přejezdu P2782

### Návrh náhrady přejezdu


#### Varianta 1

Ve variantě 1 byl jako náhrada přejezdu P2782 navržen podjezd začínající na silnici II/331. Cca 680 m severozápadně od přejezdu kříží železniční trať, stáčí se na východ a napojuje se na stávající komunikaci v ulici Jasanová v obci Dřísy. Celková délka nové komunikace je 558 m. Návrhová kategorie silnice je S 7,5/60.



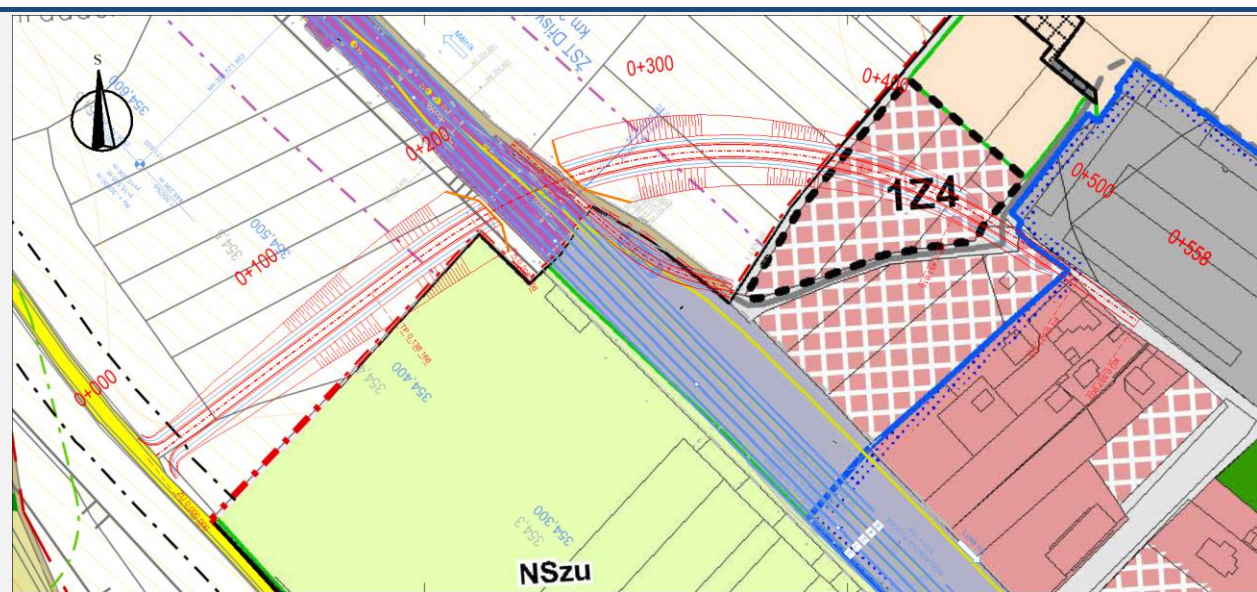


Obrázek 1.78 – Situace podjezdu

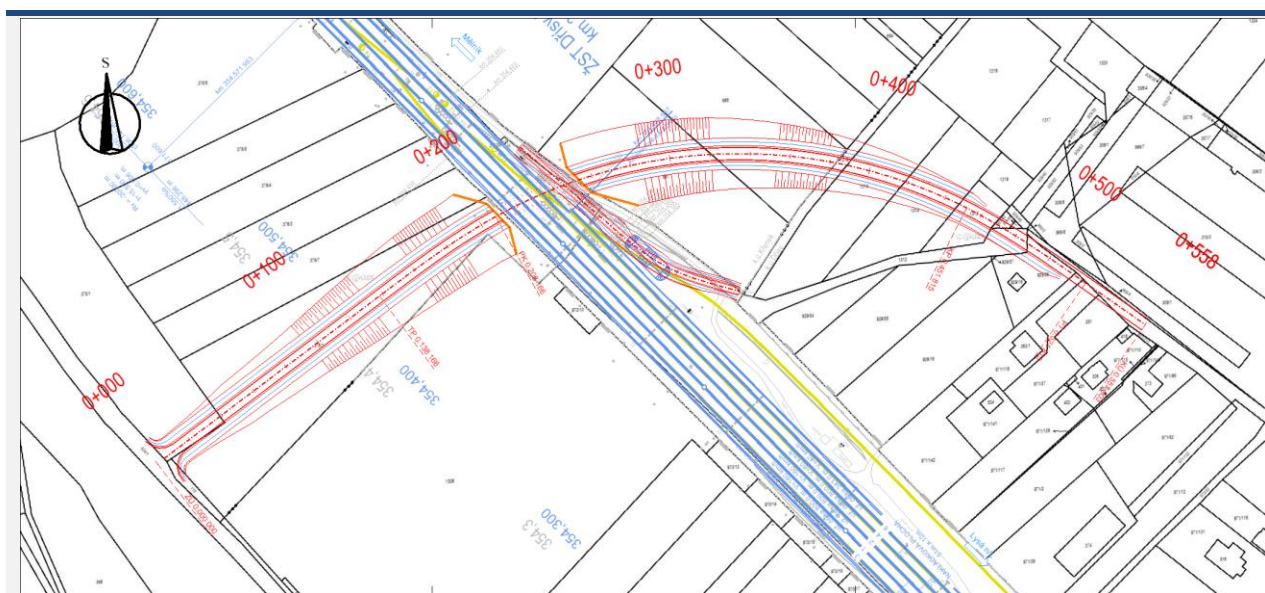


Obrázek 1.79 – Podélný profil

Dle platného územních plánů obcí Dřísy a Křenek je v současnosti dotčená lokalita vedena plochy jako zemědělské (orná půda) a plochy smíšené obytné zástavby s drobnou výrobou. Pro realizaci bude nutná změna územního plánu.



Obrázek 1.80 – Zákres podjezdu do územně plánovací dokumentace



Obrázek 1.81 – Zákres podjezdu do katastrální mapy

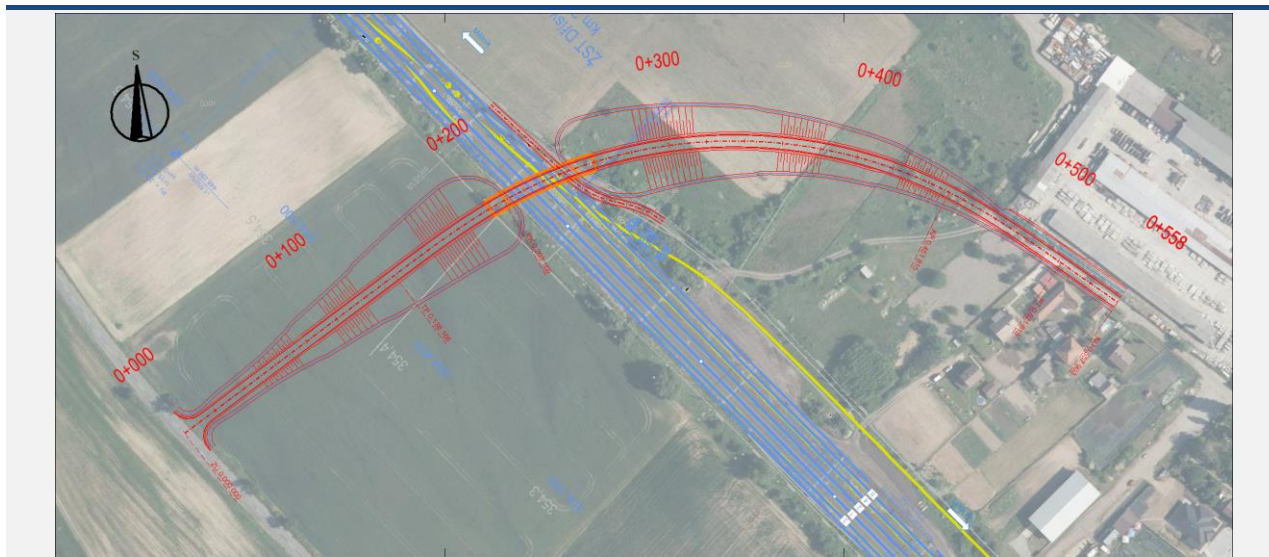
Katastrální území dle KN	Parcelní číslo	LV	Jméno (název) vlastníka	Adresa (sídlo) vlastníka	Druh pozemku	Způsob ochrany
Křenek	719	475	Obec Dřísy	Poštovní 12, 27714 Dřísy	ostatní plocha	-
Křenek	375/1	393	Málek Pavel	č. p. 107, 27714 Křenek	orná půda	zemědělský půdní fond
Křenek	376/1	482	TOMI - písek s.r.o.	Cukrovarská 34/41, Čakovice, 19600 Praha 9	orná půda	zemědělský půdní fond
Křenek	376/7	193	Halbich Tomáš	č. p. 109, 27714 Nedomice	orná půda	zemědělský půdní fond
Dřísy	1308	498	TOMI - písek s.r.o.	Cukrovarská 34/41, Čakovice, 19600 Praha 9	orná půda	zemědělský půdní fond
Křenek	393/17	480	České dráhy, a.s.	nábřeží Ludvíka Svobody 1222/12, Nové Město, 11000 Praha 1	ostatní plocha	-
Křenek	376/27	438	Fabian Jan	č. p. 41, 27714 Ovčáry	orná půda	zemědělský půdní fond
			Fabian Josef	č. p. 108, 27714 Ovčáry		
Křenek	973/3	852	České dráhy, a.s.	nábřeží Ludvíka Svobody 1222/12, Nové Město, 11000 Praha 1	ostatní plocha	-
Křenek	686	26	Česká republika	Správa železnic, státní organizace, Dlážďená 1003/7, Nové Město, 11000 Praha 1	ostatní plocha	-
Křenek	687	10002	Česká republika	Státní pozemkový úřad, Husinecká 1024/11a, Žižkov, 13000 Praha 3	orná půda	zemědělský půdní fond
Křenek	688	286	Kubát Miroslav	č. p. 82, 29405 Dlouhá Lhota	orná půda	zemědělský půdní fond
Křenek	691	202	Danihelová Jaroslava	č. p. 53, 27714 Ovčáry	orná půda	zemědělský půdní fond
			FP majetková a.s.	Podvinný mlýn 2283/18, Libeň, 19000 Praha 9		
			Hötzel Antonín	Polní 366/15, Liberec XII-Staré Pavlovice, 46001 Liberec		
			Kristlíková Jitka	Svatováclavská 106, 27714 Dřísy		
Dřísy	1319	10001	Obec Dřísy	Poštovní 12, 27714 Dřísy	ostatní plocha	-
Dřísy	1313	498	TOMI - písek s.r.o.	Cukrovarská 34/41, Čakovice, 19600 Praha 9	orná půda	zemědělský půdní fond
Dřísy	1314	580	Tirner Jaroslav	Nová 60, 27714 Lhota	trvalý travní porost	zemědělský půdní fond
Dřísy	1315	334	Urbánková Alena	Jasanová 187, 27714 Dřísy	orná půda	zemědělský půdní fond
Dřísy	929/42	388	Průcha Josef	č. p. 13, 27714 Dřísy	orná půda	zemědělský půdní fond
Dřísy	929/48	388	Průcha Josef	č. p. 13, 27714 Dřísy	ostatní plocha	-
Dřísy	1312	10001	Obec Dřísy	Poštovní 12, 27714 Dřísy	ostatní plocha	-
Dřísy	929/56	138	Kůlová Karla	U Remízku 894, 27713 Kostelec nad Labem	ostatní plocha	-
Dřísy	971/118	820	Štěpánová Renata	Jasanová 285, 27714 Dřísy	zahrada	zemědělský půdní fond
Dřísy	971/37	820	Štěpánová Renata	Jasanová 285, 27714 Dřísy	zahrada	zemědělský půdní fond

Tabulka 1.28 – Výčet pozemků a majitelů




## Varianta 2

Ve variantě 1 byl jako náhrada přejezdu P2782 navržen podjezd začínající na silnici II/331. Cca 680 m severozápadně od přejezdu kříží železniční trať, stáčí se na východ a napojuje se na stávající komunikaci v ulici Jasanová v obci Dřísy. Celková délka nové komunikace je 558 m. Návrhová kategorie silnice je S 7,5/60.



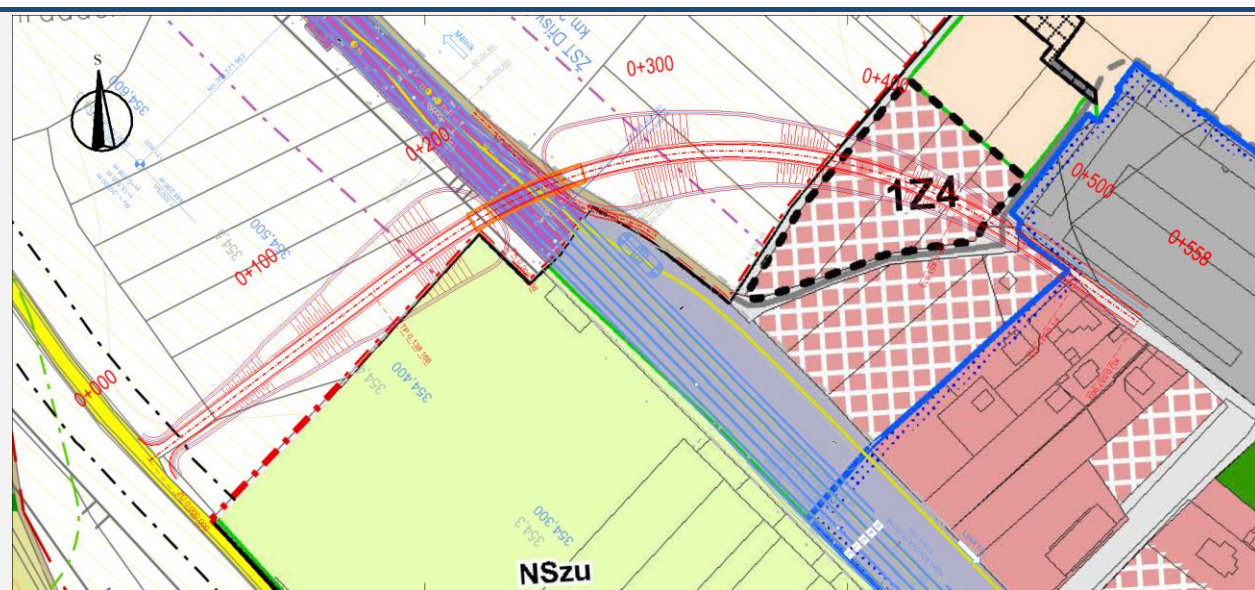
Obrázek 1.82 – Situace nadjezdu



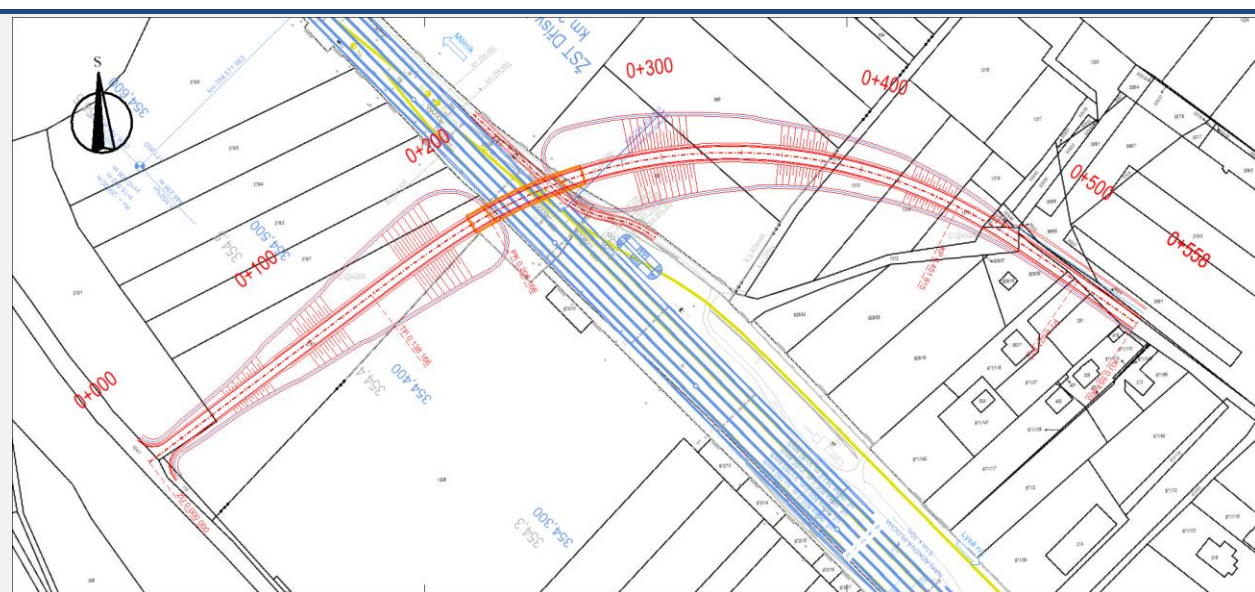
Obrázek 1.83 – Podélný profil



Dle platného územních plánů obcí Dřísy a Křenek je v současnosti dotčená lokalita vedena plochy jako zemědělské (orná půda) a plochy smíšené obytné zástavby s drobnou výrobou. Pro realizaci bude nutná změna územního plánu.



Obrázek 1.84 – Zákres nadjezdu do územně plánovací dokumentace



Obrázek 1.85 – Zákres nadjezdu do katastrální mapy

Katastrální území dle KN	Parcelní číslo	LV	Jméno (název) vlastníka	Adresa (sídlo) vlastníka	Druh pozemku	Způsob ochrany
Křenek	719	475	Obec Dřísy	Poštovní 12, 27714 Dřísy	ostatní plocha	-
Křenek	375/1	393	Málek Pavel	č. p. 107, 27714 Křenek	orná půda	zemědělský půdní fond
Křenek	376/1	482	TOMI - písek s.r.o.	Cukrovarská 34/41, Čakovice, 19600 Praha 9	orná půda	zemědělský půdní fond
Křenek	376/7	193	Halbich Tomáš	č. p. 109, 27714 Nedomice	orná půda	zemědělský půdní fond
Dřísy	1308	498	TOMI - písek s.r.o.	Cukrovarská 34/41, Čakovice, 19600 Praha 9	orná půda	zemědělský půdní fond
Křenek	393/17	480	České dráhy, a.s.	nábřeží Ludvíka Svobody 1222/12, Nové Město, 11000 Praha 1	ostatní plocha	-
Křenek	376/27	438	Fabian Jan	č. p. 41, 27714 Ovčáry	orná půda	zemědělský půdní fond
			Fabian Josef	č. p. 108, 27714 Ovčáry		
Křenek	973/3	852	České dráhy, a.s.	nábřeží Ludvíka Svobody 1222/12, Nové Město, 11000 Praha 1	ostatní plocha	-
Křenek	686	26	Česká republika	Správa železnic, státní organizace, Dlážďená 1003/7, Nové Město, 11000 Praha 1	ostatní plocha	-
Křenek	687	10002	Česká republika	Státní pozemkový úřad, Husinecká 1024/11a, Žižkov, 13000 Praha 3	orná půda	zemědělský půdní fond
Křenek	688	286	Kubát Miroslav	č. p. 82, 29405 Dlouhá Lhota	orná půda	zemědělský půdní fond
Křenek	691	202	Danihelová Jaroslava	č. p. 53, 27714 Ovčáry	orná půda	zemědělský půdní fond
			FP majetková a.s.	Podvinný mlýn 2283/18, Libeň, 19000 Praha 9		
			Hötzel Antonín	Polní 366/15, Liberec XII-Staré Pavlovice, 46001 Liberec		
			Kristlíková Jitka	Svatováclavská 106, 27714 Dřísy		
Dřísy	1319	10001	Obec Dřísy	Poštovní 12, 27714 Dřísy	ostatní plocha	-
Dřísy	1313	498	TOMI - písek s.r.o.	Cukrovarská 34/41, Čakovice, 19600 Praha 9	orná půda	zemědělský půdní fond
Dřísy	1314	580	Tirner Jaroslav	Nová 60, 27714 Lhota	trvalý travní porost	zemědělský půdní fond
Dřísy	1315	334	Urbánková Alena	Jasanová 187, 27714 Dřísy	orná půda	zemědělský půdní fond
Dřísy	929/42	388	Průcha Josef	č. p. 13, 27714 Dřísy	orná půda	zemědělský půdní fond
Dřísy	929/48	388	Průcha Josef	č. p. 13, 27714 Dřísy	ostatní plocha	-
Dřísy	1312	10001	Obec Dřísy	Poštovní 12, 27714 Dřísy	ostatní plocha	-
Dřísy	929/56	138	Kůlová Karla	U Remízku 894, 27713 Kostelec nad Labem	ostatní plocha	-
Dřísy	971/118	820	Štěpánová Renata	Jasanová 285, 27714 Dřísy	zahrada	zemědělský půdní fond
Dřísy	971/37	820	Štěpánová Renata	Jasanová 285, 27714 Dřísy	zahrada	zemědělský půdní fond

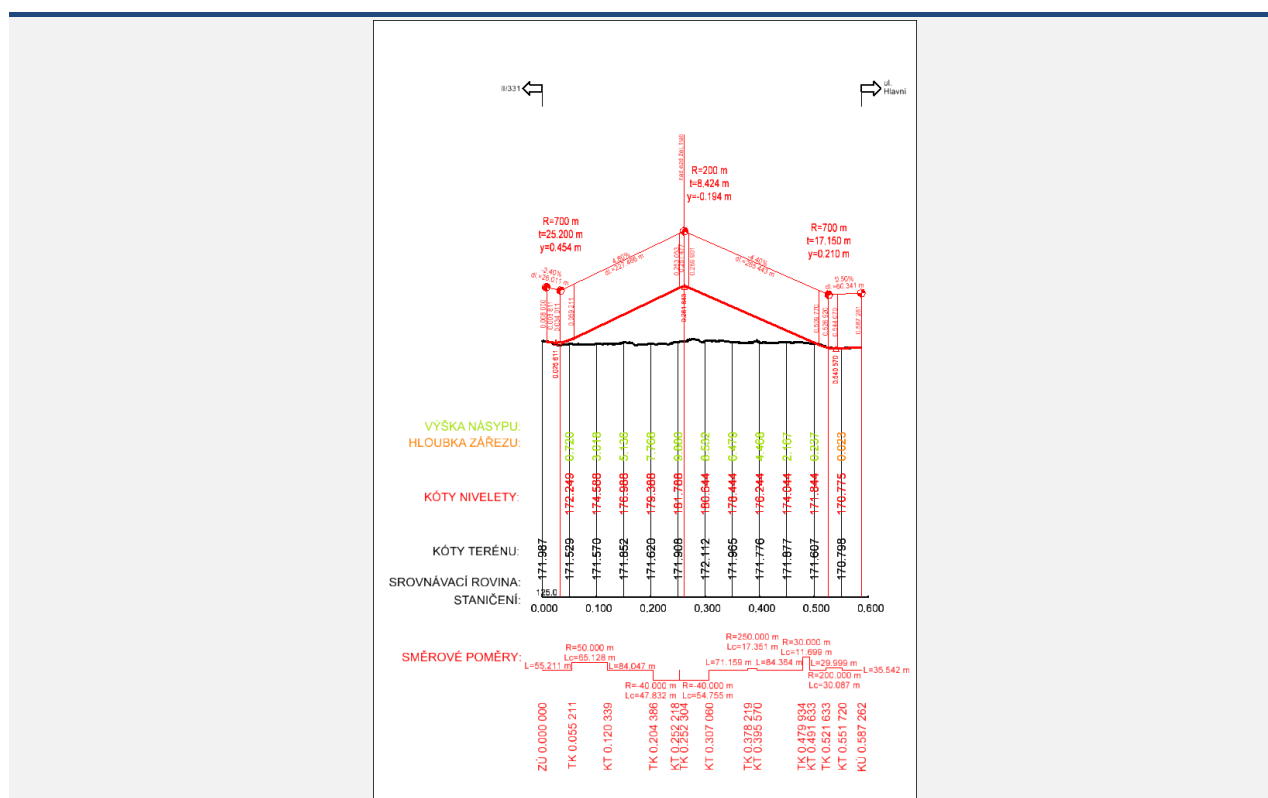
Tabulka 1.29 – Výčet pozemků a majitelů

### Varianța 3

Ve variantě 3 byl jako náhrada přejezdu převzat návrh z ASP Optimalizace trati Kolín – Všetaty – Děčín.



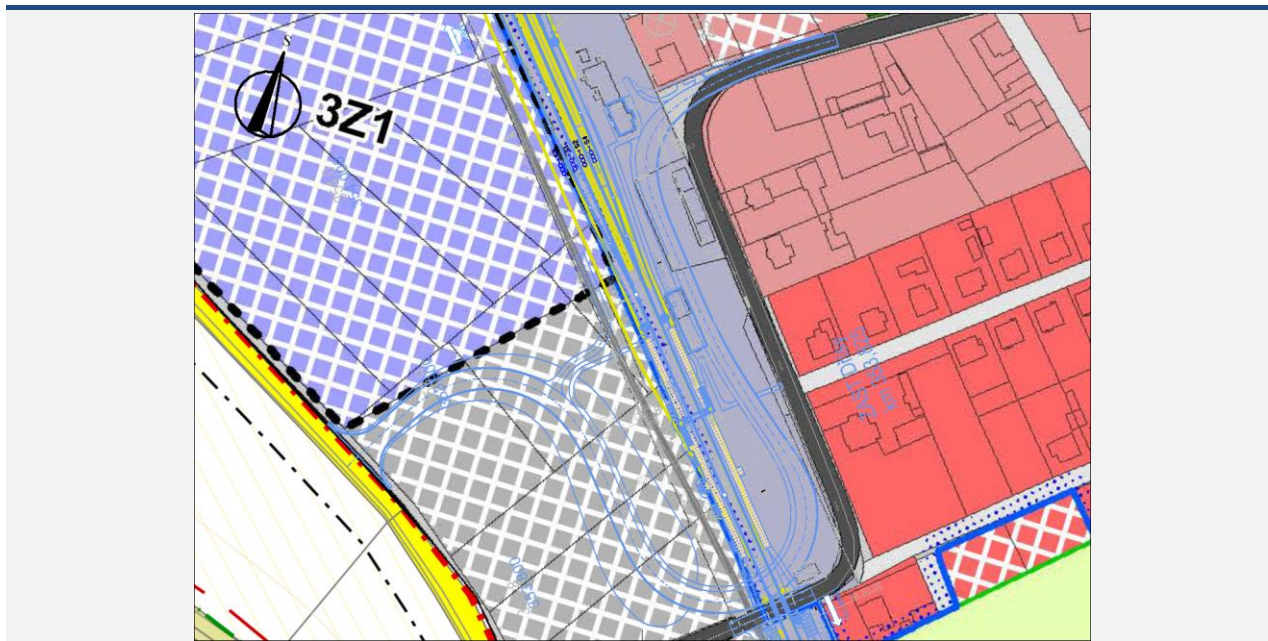
*Obrázek 1.86 – Situace nadjezdu*



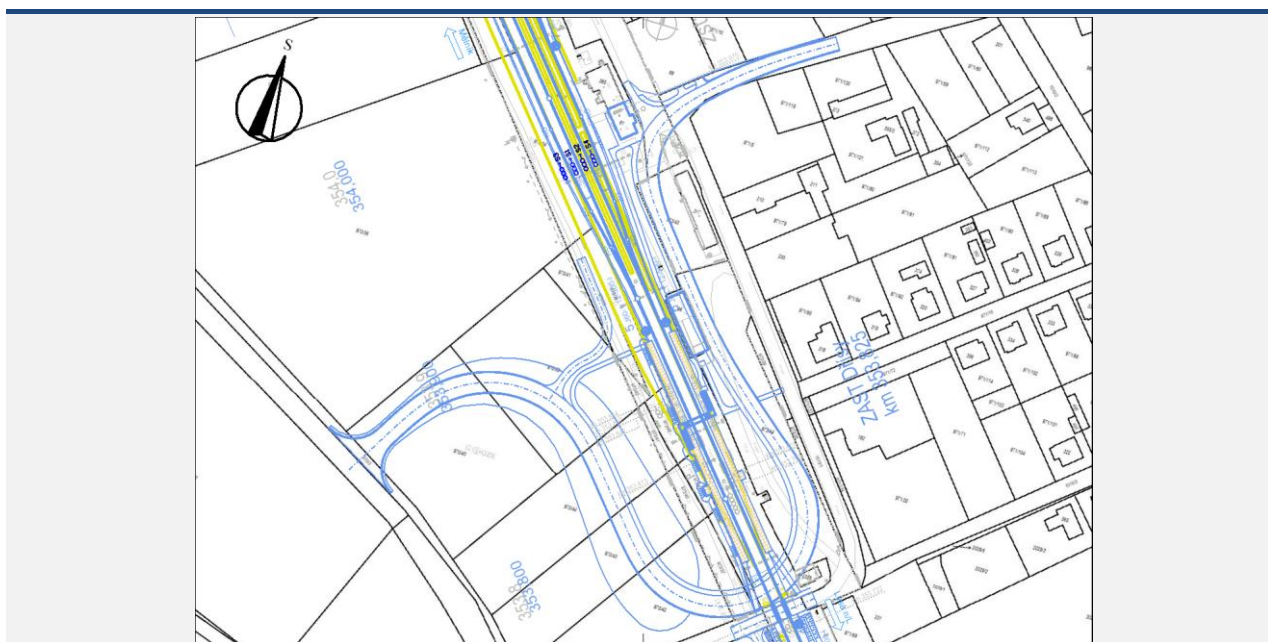
*Obrázek 1.87 – Podélný profil*



Dle platného územních plánů obcí Dřísy a Křenek je v současnosti dotčená lokalita vedena jako plochy zemědělské (orná půda) a plochy smíšené obytné zástavby s drobnou výrobou. Pro realizaci bude nutná změna územního plánu.



Obrázek 1.88 – Zákres nadjezdu do územně plánovací dokumentace



Obrázek 1.89 – Zákres nadjezdu do katastrální mapy



Katastrální území dle KN	Parcelní číslo	LV	Jméno (název) vlastníka	Adresa (sídlo) vlastníka	Druh pozemku	Způsob ochrany
Dřísy	970/3	10001	Obec Dřísy	Poštovní 12, 27714 Dřísy	ostatní plocha	-
Dřísy	970/40	445	Heverochová Naděžda	Dr. E. Beneše 1179, 27711 Neratovice	orná půda	zemědělský půdní fond
			Konrád Radek	K Pomníku 168, Jiřice, 27713 Kostelec nad Labem		
			Kottová Sláva	Sokolská 185, Chrást, 27715 Tišice		
			Krejčík Pavel	Maxe Švabinského 371/22, Stará Boleslav, 25001 Brandýs nad Labem-Stará Boleslav		
			Majer Josef	č. p. 19, 27714 Křenek		
Dřísy	970/39	899	Svátová Terézia Ing.	Na Veselí 744/26, Nusle, 14000 Praha 4	orná půda	zemědělský půdní fond
Dřísy	970/41	899	Svátová Terézia Ing.	Na Veselí 744/26, Nusle, 14000 Praha 4	orná půda	zemědělský půdní fond
Dřísy	973/35	899	Svátová Terézia Ing.	Na Veselí 744/26, Nusle, 14000 Praha 4	ostatní plocha	-
Dřísy	970/44	487	SJM Nuska Petr a Nusková Marie	Petra Jilemnického 15/4, Brandýs nad Labem, 25001 Brandýs nad Labem-Stará Boleslav	orná půda	zemědělský půdní fond
Dřísy	970/43	463	Hladká Alena	inice 444, 27716 Všetaty	orná půda	zemědělský půdní fond
			Kolářková Olga	V Sejtí 335, 27716 Všetaty		
			Jakoubek Josef Ing.	Mirovická 1090/38, Kobylisy, 18200 Praha 8		
Dřísy	970/42	214	Jakoubková Kamila	Spojovací 189, 27714 Lhota	orná půda	zemědělský půdní fond
Dřísy	973/37	852	České dráhy, a.s.	nábřeží Ludvíka Svobody 1222/12, Nové Město, 11000 Praha 1	ostatní plocha	-
Dřísy	973/46	852	České dráhy, a.s.	nábřeží Ludvíka Svobody 1222/12, Nové Město, 11000 Praha 1	ostatní plocha	-
Dřísy	973/3	852	České dráhy, a.s.	nábřeží Ludvíka Svobody 1222/12, Nové Město, 11000 Praha 1	ostatní plocha	-
Dřísy	973/44	852	České dráhy, a.s.	nábřeží Ludvíka Svobody 1222/12, Nové Město, 11000 Praha 1	ostatní plocha	-
Dřísy	973/43	722	Bui Thi Tam	Kralupská 911/9, Brandýs nad Labem, 25001 Brandýs nad Labem-Stará Boleslav	ostatní plocha	-
Dřísy	973/45	852	České dráhy, a.s.	nábřeží Ludvíka Svobody 1222/12, Nové Město, 11000 Praha 1	ostatní plocha	-
Dřísy	1013/1	10001	Obec Dřísy	Poštovní 12, 27714 Dřísy	ostatní plocha	-

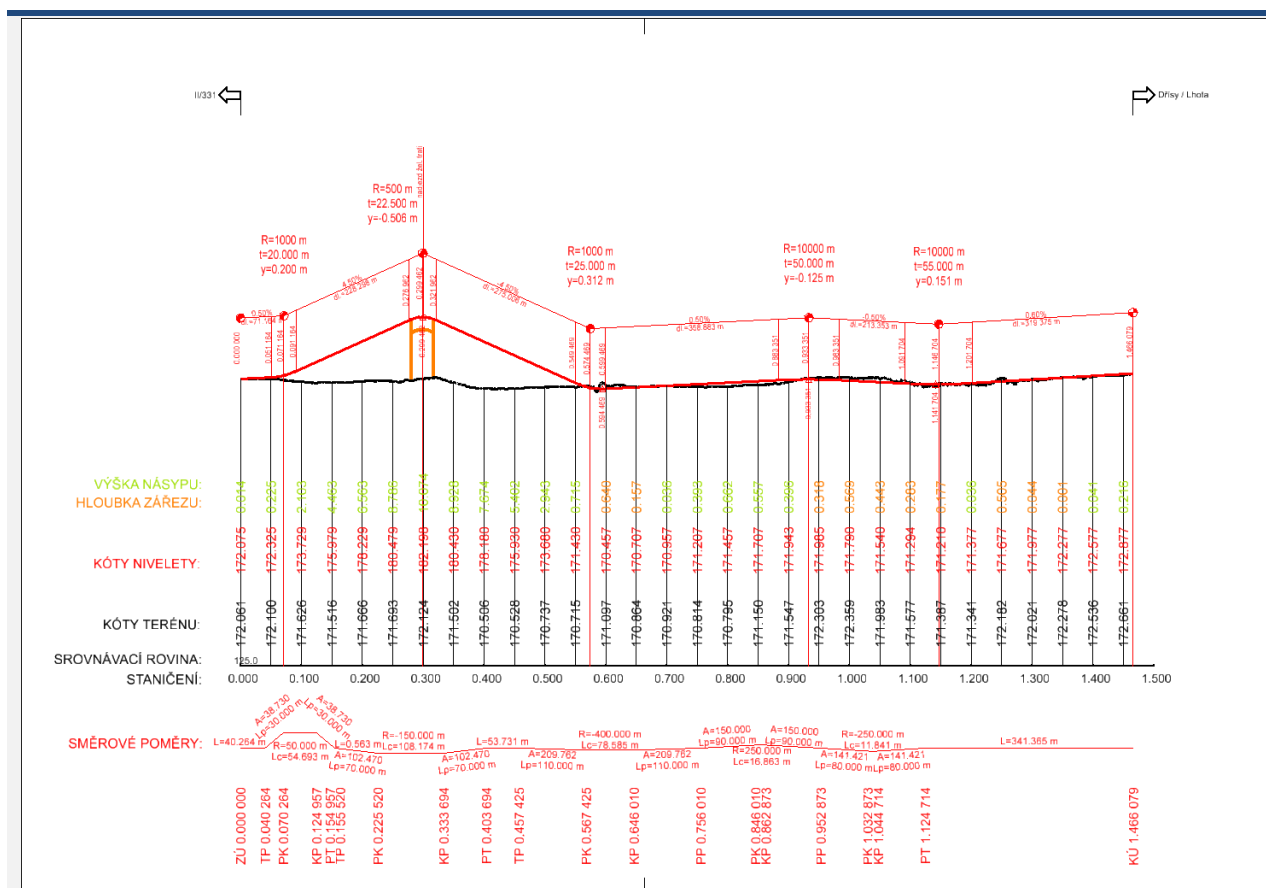
Tabulka 1.30 – Výčet pozemků a majitelů

### Varianta 4

Ve variantě 4 byl jako náhrada přejezdu P2782 navržen nadjezd začínající na silnici II/331. Nová komunikace by se stáčela vpravo, kde by cca 210 m jihovýchodně od stávajícího přejezdu nadjížděla železniční trať. Poté by pokračovala podél Hlavenského potoka až k silnici spojující obce Dřísy a Lhota. Celková délka komunikace je 1466 m. Navrhovaný nadjezd by mohl současně sloužit i jako náhrada přejezdu P2780. Návrhová kategorie silnice je S 7,5/50. Řešení bylo navrženo obcí Dřísy.

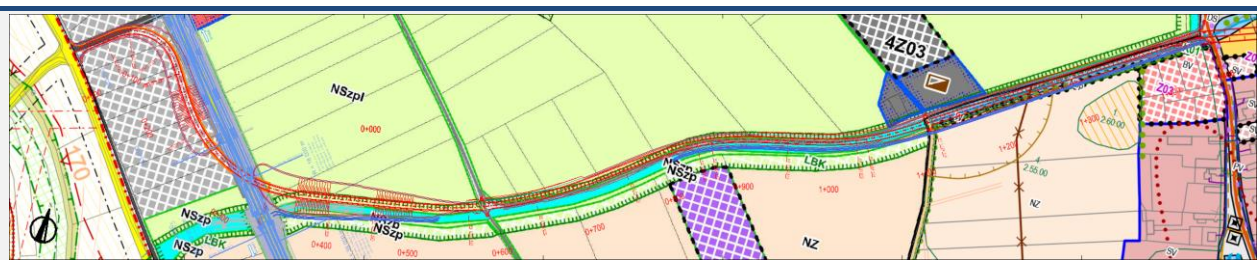


Obrázek 1.90 – Situace nadjezdu

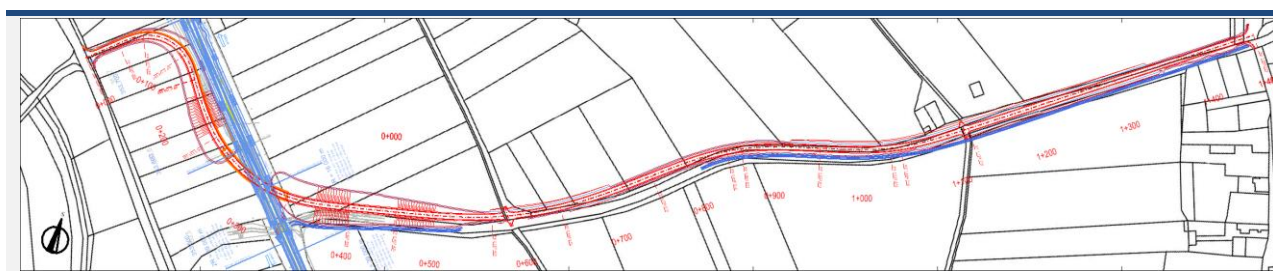


Obrázek 1.91 – Podélný profil

Dle platného územních plánů obcí Dřísy a Lhota je v současnosti dotčená lokalita vedena jako plochy krajinné zóny smíšené (plochy zemědělské, přírodní a lesnické) a návrhové plochy pro výrobu, sklady a výrobní služby. Dle stavebního zákona § 18 odst. 5 platí, že „v nezastavěném území lze v souladu s jeho charakterem umísťovat stavby, zařízení, a jiná opatření pouze pro [...] veřejnou dopravní a technickou infrastrukturu, přípojky a účelové komunikace [...]. Uvedené stavby, zařízení a jiná opatření včetně staveb, které s nimi bezprostředně souvisejí včetně oplocení, lze v nezastavěném území umísťovat v případech, pokud je územně plánovací dokumentace z důvodu veřejného zájmu výslovně nevylučuje.“



Obrázek 1.92 – Zákres nadjezdu do územně plánovací dokumentace



Obrázek 1.93 – Zákres nadjezdu do katastrální mapy

Katastrální území dle KN	Parcelní číslo	LV	Jméno (název) vlastníka	Adresa (sídlo) vlastníka	Druh pozemku	Způsob ochrany
Dřísy	970/3	10001	Obec Dřísy	Poštovní 12, 27714 Dřísy	ostatní plocha	-
Dřísy	971/64	1002	Středočeský kraj	Zborovská 81/11, Smíchov, 15000 Praha 5	ostatní plocha	-
Dřísy	971/8	10001	Obec Dřísy	Poštovní 12, 27714 Dřísy	ostatní plocha	-
Dřísy	971/75	115	Peták Jan Ing.	U studánky 520/31, Bubeneč, 17000 Praha 7	orná půda	zemědělský půdní fond
Dřísy	971/136	236	SJM Zlatohlávek Roman a Zlatohlávková Jaroslava		orná půda	zemědělský půdní fond
			Zlatohlávek Roman	Choceradská 2950/1, Záběhllice, 14100 Praha 4		
			Zlatohlávková Jaroslava	Hlavní 276, 27714 Dřísy		
Dřísy	971/137	953	Rössl Petr	Bělušická 2363, Újezd nad Lesy, 19016 Praha 9	orná půda	zemědělský půdní fond
Dřísy	971/138	373	Zeman Lukáš	Hlavní 1, 27714 Dřísy	orná půda	zemědělský půdní fond
Dřísy	971/53	833	Čechová Dagmar	Ke křížku 252, Chrást, 27715 Tišice	orná půda	zemědělský půdní fond
Dřísy	971/130	365	Malá Jindřiška Bc.	Hraničná 183, 46811 Janov nad Nisou	orná půda	zemědělský půdní fond
Dřísy	971/135	439	Levová Radka	Antonína Bečváře 1986, Brandýs nad Labem, 25001 Brandýs nad Labem-Stará Boleslav	orná půda	zemědělský půdní fond
			Šimonek Libor	Pod Věží 35, 25245 Zvole		
			Šimonek Miloslav	č. p. 49, 27714 Křenek		
			Šimonek Pavel	č. p. 49, 27714 Křenek		
			Šimonek Petr	č. p. 17, 27714 Křenek		
			Šimonková Jiřina	Štefánikova 926/14, Stará Boleslav, 25001 Brandýs nad Labem-Stará Boleslav		
			Špačková Renata	T. G. Masaryka 69, 27716 Všetaty		
Dřísy	973/3	852	České dráhy, a.s.	nábřeží Ludvíka Svobody 1222/12, Nové Město, 11000 Praha 1	ostatní plocha	-
Dřísy	2024	69	Kopecký Václav	Svatováclavská 9, 27714 Dřísy	orná půda	zemědělský půdní fond
Dřísy	2023	236	SJM Zlatohlávek Roman a Zlatohlávková Jaroslava		orná půda	zemědělský půdní fond
			Zlatohlávek Roman	Choceradská 2950/1, Záběhllice, 14100 Praha 4		
			Zlatohlávková Jaroslava	Hlavní 276, 27714 Dřísy		
Dřísy	2022	239	Janoušek Pavel	č. p. 99, 27714 Křenek	orná půda	zemědělský půdní fond
Dřísy	2019	941	Česká republika	Povodí Labe, státní podnik, Víta Nejedlého 951/8, Slezské Předměstí, 50003 Hradec Králové	vodní plocha	-



Dřísy	2021	10001	Obec Dřísy	Poštovní 12, 27714 Dřísy	ostatní plocha	-
Dřísy	2064	202	Houštecký Jaroslav	Nad Babím dolem 334, 25064 Měšice	orná půda	zemědělský půdní fond
Dřísy	2046	994	ZDD s.r.o.	Na Náměstí 487, 27716 Všetaty	orná půda	zemědělský půdní fond
Dřísy	2030	10001	Obec Dřísy	Poštovní 12, 27714 Dřísy	ostatní plocha	-
Dřísy	2031	10001	Obec Dřísy	Poštovní 12, 27714 Dřísy	ostatní plocha	-
Dřísy	2018	10001	Obec Dřísy	Poštovní 12, 27714 Dřísy	ostatní plocha	-
Dřísy	2009	127	Hájková Martina	Kamenická 4264, 27601 Mělník	orná půda	zemědělský půdní fond
Dřísy	2010	533	Dobiášová Jitka	č. p. 207, 28502 Suchdol	orná půda	zemědělský půdní fond
Dřísy	2011	22	SJM Kalčík František a Kalčíková Irena	Na Obořišti 186, 27714 Dřísy	orná půda	zemědělský půdní fond
Dřísy	2012	912	Rejšková Růžena	Boleslavská 158, 27714 Lhota	orná půda	zemědělský půdní fond
Dřísy	2013	171	Rejšek Václav	Boleslavská 158, 27714 Lhota	orná půda	zemědělský půdní fond
Dřísy	2014	60	Nepomucký Pavel Ing.	V Parku 133, 27714 Lhota	orná půda	zemědělský půdní fond
Dřísy	2016	935	Hauserová Hana	U Rybníka 155, 27714 Lhota	orná půda	zemědělský půdní fond
Lhota u Dřís	648	317	Česká republika	Povodí Labe, státní podnik, Víta Nejedlého 951/8, Slezské Předměstí, 50003 Hradec Králové	vodní plocha	-
Dřísy	2035	614	Maťáková Jana	č. p. 192, 29445 Jabkenice	orná půda	zemědělský půdní fond
Lhota u Dřís	646	10001	Obec Lhota	Boleslavská 47, 27714 Lhota	ostatní plocha	-
Lhota u Dřís	500	10001	Obec Lhota	Boleslavská 47, 27714 Lhota	ostatní plocha	-
Lhota u Dřís	503	10001	Obec Lhota	Boleslavská 47, 27714 Lhota	ostatní plocha	-
Lhota u Dřís	504	556	Babušková Ivana	Hlavní 2532/133, Záběhlce, 14100 Praha 4	orná půda	zemědělský půdní fond
			Holcová Stanislava	Boleslavská 232, 27714 Lhota		
Dřísy	2033	408	Jirmus Václav	Boleslavská 35, 27714 Lhota	orná půda	zemědělský půdní fond
Dřísy	1724	941	Česká republika	Povodí Labe, státní podnik, Víta Nejedlého 951/8, Slezské Předměstí, 50003 Hradec Králové	vodní plocha	-
Dřísy	651	388	Středočeský kraj	Zborovská 81/11, Smíchov, 15000 Praha 5	ostatní plocha	-

Tabulka 1.31 – Výčet pozemků a majitelů

### 1.13 Přejezd P2783

#### Popis přejezdu

Jedná se o železniční přejezd silnice III/24420 na trati 072. Přejezd je zabezpečen světelnou signalizací se závory. Přejezd je 2kolejný. V těsné blízkosti přejezdu se nachází železniční zastávka Ovčáry.



Obrázek 1.94 – Přejezd P2783, zdroj mapy.cz

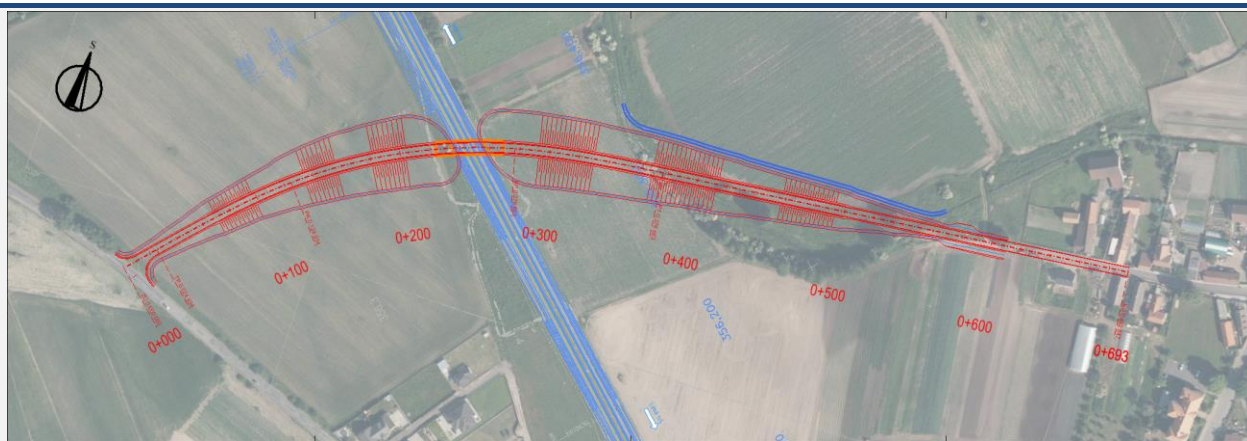
Přejezd	Poloha přejezdu [km]	Úhel křížení [°]	Počet vlaků za den	Traťová rychlost [km/h]	Zabezpečení	Nehody s úmrtím	Nehody se zraněním	Nehody s hmotnou škodou
P2783	355,839	89	173	100	závory	0	0	0

Tabulka 1.32 – Informace o přejezdu P2783


#### Návrh náhrady přejezdu

##### Varianta 1

Ve variantě 1 byl jako náhrada přejezdu P2783 navržen nadjezd začínající na silnici II/331. Cca 530 m severozápadně od přejezdu kříží železniční trať a napojuje se na stávající komunikaci v obci Nedomice. Celková délka nové komunikace je 693 m. Návrhová kategorie silnice je S 7,5/70.

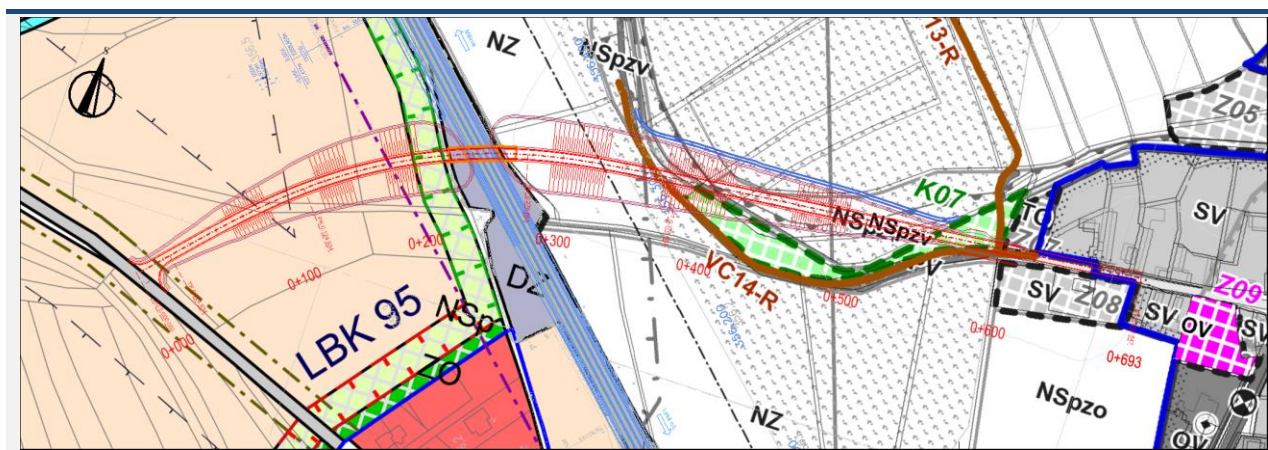


Obrázek 1.95 – Situace nadjezdu

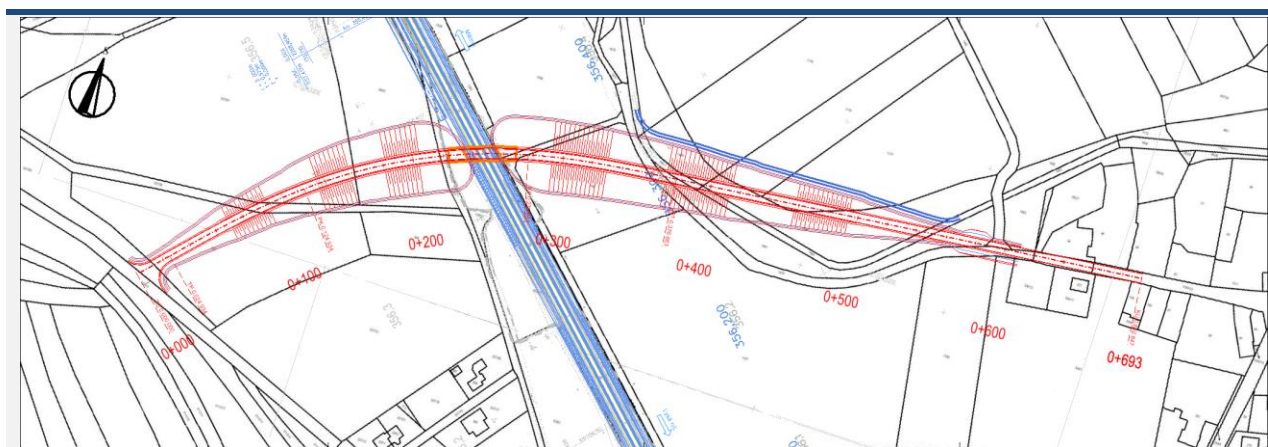


Obrázek 1.96 – Podélný profil

Dle platného územních plánů obcí Ovčáry a Nedomice je v současnosti dotčená lokalita vedena plochy jako zemědělské, plochy smíšené nezastavěného území, plochy zeleně ochranné a izolační. Pro realizaci bude nutná změna územního plánu.



Obrázek 1.97 – Zákres nadjezdu do územně plánovací dokumentace



Obrázek 1.98 – Zákres nadjezdu do katastrální mapy

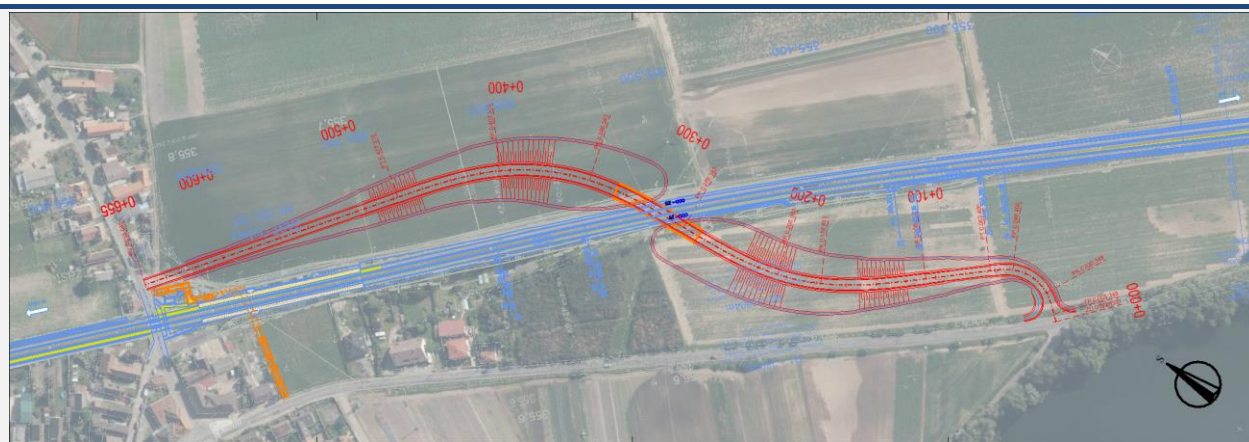


Katastrální území dle KN	Parcelní číslo	LV	Jméno (název) vlastníka	Adresa (sídlo) vlastníka	Druh pozemku	Způsob ochrany
Ovčáry u Dřís	527/55	619	Obec Nedomice	č. p. 78, 27714 Nedomice	orná půda	zemědělský půdní fond
Ovčáry u Dřís	526	228	Viktorin Tomáš	č. p. 2, 27714 Ovčáry	orná půda	zemědělský půdní fond
Ovčáry u Dřís	527/56	10002	Česká republika	Státní pozemkový úřad, Husinecká 1024/11a, Žižkov, 13000 Praha 3	orná půda	zemědělský půdní fond
Ovčáry u Dřís	527/57	525	Pokorný Jiří Ing.	Obecní 170, Chrást, 27715 Tišice	orná půda	zemědělský půdní fond
Ovčáry u Dřís	549/1	99	Dušková Michaela Ing.	Markušova 1631/1, Chodov, 14900 Praha 4	orná půda	zemědělský půdní fond
Ovčáry u Dřís	1079/3	10001	Obec Ovčáry	č. p. 41, 27714 Ovčáry	orná půda	zemědělský půdní fond
Ovčáry u Dřís	452/55	40	Česká republika	Správa železnic, státní organizace, Dlážďená 1003/7, Nové Město, 11000 Praha 1	ostatní plocha	-
Nedomice	1284	314	Šulc Miroslav	č. p. 165, 27714 Ovčáry	orná půda	zemědělský půdní fond
Nedomice	1473	10001	Obec Nedomice	č. p. 78, 27714 Nedomice	orná půda	zemědělský půdní fond
Nedomice	1168	234	Kopejska Lumír a Kopejsková Jana	č. p. 1, 27714 Ovčáry	orná půda	zemědělský půdní fond
Nedomice	1476	10001	Obec Nedomice	č. p. 78, 27714 Nedomice	ostatní plocha	-
Nedomice	1481	174	Jeřábek Jaroslav a Jeřábková Olga	č. p. 30, 27714 Nedomice	vodní plocha	-
Nedomice	1480	126	SJM Bušek Martin a Bušková Lenka	č. p. 32, 27714 Nedomice	vodní plocha	-
Nedomice	1488	126	SJM Bušek Martin a Bušková Lenka	č. p. 32, 27714 Nedomice	vodní plocha	-
Nedomice	1179	126	SJM Bušek Martin a Bušková Lenka	č. p. 32, 27714 Nedomice	orná půda	zemědělský půdní fond
Nedomice	1490	174	Jeřábek Jaroslav a Jeřábková Olga	č. p. 30, 27714 Nedomice	vodní plocha	-
Nedomice	1177	174	Jeřábek Jaroslav a Jeřábková Olga	č. p. 30, 27714 Nedomice	orná půda	zemědělský půdní fond
Nedomice	1482	10001	Obec Nedomice	č. p. 78, 27714 Nedomice	ostatní plocha	-
Nedomice	1483	103	Nezbedová Jindra	č. p. 49, 27714 Nedomice	vodní plocha	-
			Pokorná Anna	Pod Strání 34, 27716 Všetaty		
			Pokorná Jana	Okružní 185, Mlékojedy, 27711 Neratovice		

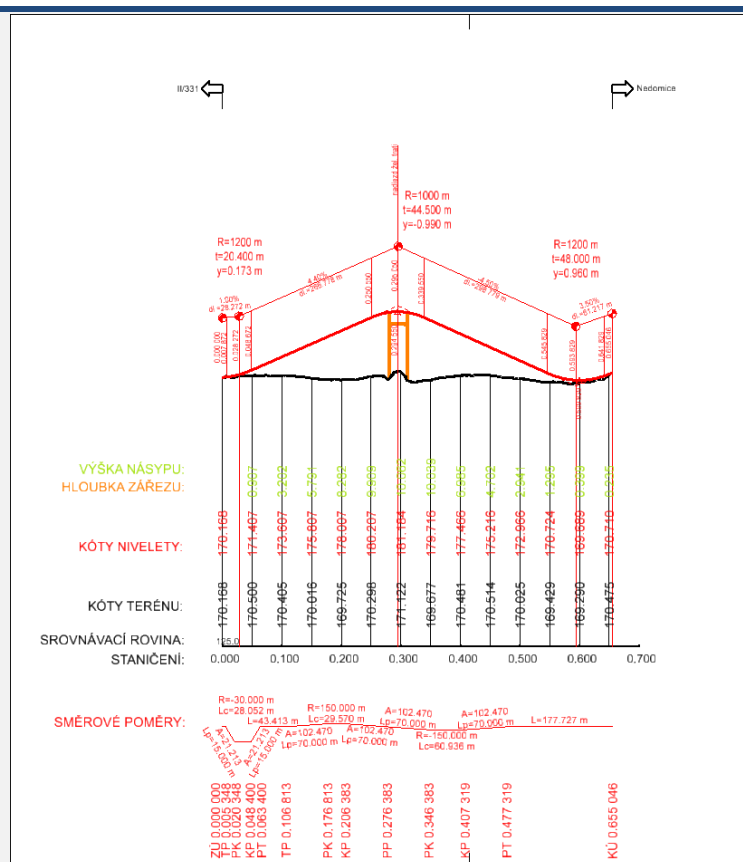
Tabulka 1.33 – Výčet pozemků a majitelů

### Varianța 2

Ve variantě 2 byl jako náhrada přejezdu P2783 navržen nadjezd začínající na silnici II/331 v blízkosti křižovatky s účelovou komunikací u Křeneckého jezera. Komunikace se stáčí směrem na sever, překonává železniční trať a napojuje se na stávající silnici III/24420 v blízkosti stávajícího železničního přejezdu. Celková délka nové komunikace je 655 m. Nedaleko od stávajícího přejezdu byl současně navržen podchod pro cyklisty a pěší. Návrhová kategorie silnice je S 7,5/50.



*Obrázek 1.99 – Situace nadjezdu*



*Obrázek 1.100 – Podélný profil*

Dle platného územních plánů obcí Ovčáry, Dřísy a Křenek je v současnosti dotčená lokalita vedena jako plochy zemědělské, plochy zeleně ochranné a izolační a plochy veřejných prostranství – veřejná zeleň. Pro realizaci bude nutná změna územního plánu.



Obrázek 1.101 – Zákres nadjezdu do územně plánovací dokumentace



Obrázek 1.102 – Zákres nadjezdu do katastrální mapy

Katastrální území dle KN	Parcelní číslo	LV	Jméno (název) vlastníka	Adresa (sídlo) vlastníka	Druh pozemku	Způsob ochrany
Ovčáry u Dřís	1146	10001	Obec Ovčáry	č. p. 41, 27714 Ovčáry	ostatní plocha	-
Ovčáry u Dřís	452/9	40	Česká republika	Správa železnic, státní organizace, Dlážďená 1003/7, Nové Město, 11000 Praha 1	ostatní plocha	-
Ovčáry u Dřís	1148	180	Chalupová Jana	K Jiřínu 180, Jiříce, 27713 Kostelec nad Labem	orná půda	zemědělský půdní fond
Ovčáry u Dřís	1147	470	Fabián Václav	č. p. 181, 27714 Ovčáry	orná půda	zemědělský půdní fond
Dřísy	2106	391	Fabián Václav	č. p. 181, 27714 Ovčáry	orná půda	zemědělský půdní fond
Dřísy	1435	10001	Obec Dřísy	Poštovní 12, 27714 Dřísy	ostatní plocha	-
Dřísy	919/2	851	Česká republika	Správa železnic, státní organizace, Dlážďená 1003/7, Nové Město, 11000 Praha 1	ostatní plocha	-
Křenek	393/1	26	Česká republika	Správa železnic, státní organizace, Dlážďená 1003/7, Nové Město, 11000 Praha 1	ostatní plocha	-
Ovčáry u Dřís	120/1	501	Saksa Zdeněk	č. p. 19, 27714 Nedomice	orná půda	zemědělský půdní fond
			Donátová Marcela	Na Sídlišti 716, 27713 Kostelec nad Labem		
			Koš Miloš Ing.	č. p. 114, 37401 Petříkov		
Křenek	398/2	168	Koš Pavel	Na Sídlišti 716, 27713 Kostelec nad Labem	orná půda	zemědělský půdní fond
			Koš Václav	Hlavní 254, 27714 Dřísy		
			Košová Marie	Na Sídlišti 716, 27713 Kostelec nad Labem		
Křenek	397/1	114	Grünerová Jana	Limuzy 41, 28201 Tismice		
			Kopecká Karolína	Hlavní 52, 25063 Veleň	orná půda	zemědělský půdní fond
			Rathouská Kristýna	Čajkovského 737/20, Radošovice, 25101 Říčany		
Křenek	396/2	327	Šulc Josef	č. p. 4, 27714 Ovčáry	orná půda	zemědělský půdní fond
			Šulc Miroslav	č. p. 165, 27714 Ovčáry		
Křenek	396/3	327	Šulc Josef	č. p. 4, 27714 Ovčáry	orná půda	zemědělský půdní fond
			Šulc Miroslav	č. p. 165, 27714 Ovčáry		
Ovčáry u Dřís	115/5	437	Horák Pavel Ing. Ph.D.	č. p. 100, 27714 Nedomice	zahrada	zemědělský půdní fond

Tabulka 1.34 – Výčet pozemků a majitelů



## 1.14 Přejezd P2784

### Popis přejezdu

Jedná se o železniční přejezd silnice II/244 na trati 072. Přejezd je zabezpečen světelnou signalizací se závory. Přejezd je 2kolejný.



Obrázek 1.103 – Přejezd P2784, zdroj mapy.cz

Přejezd	Poloha přejezdu [km]	Úhel křížení [°]	Počet vlaků za den	Traťová rychlost [km/h]	Zabezpečení	Nehody s úmrtím	Nehody se zraněním	Nehody s hmotnou škodou
P2784	358,150	63	173	100	závory	0	0	0

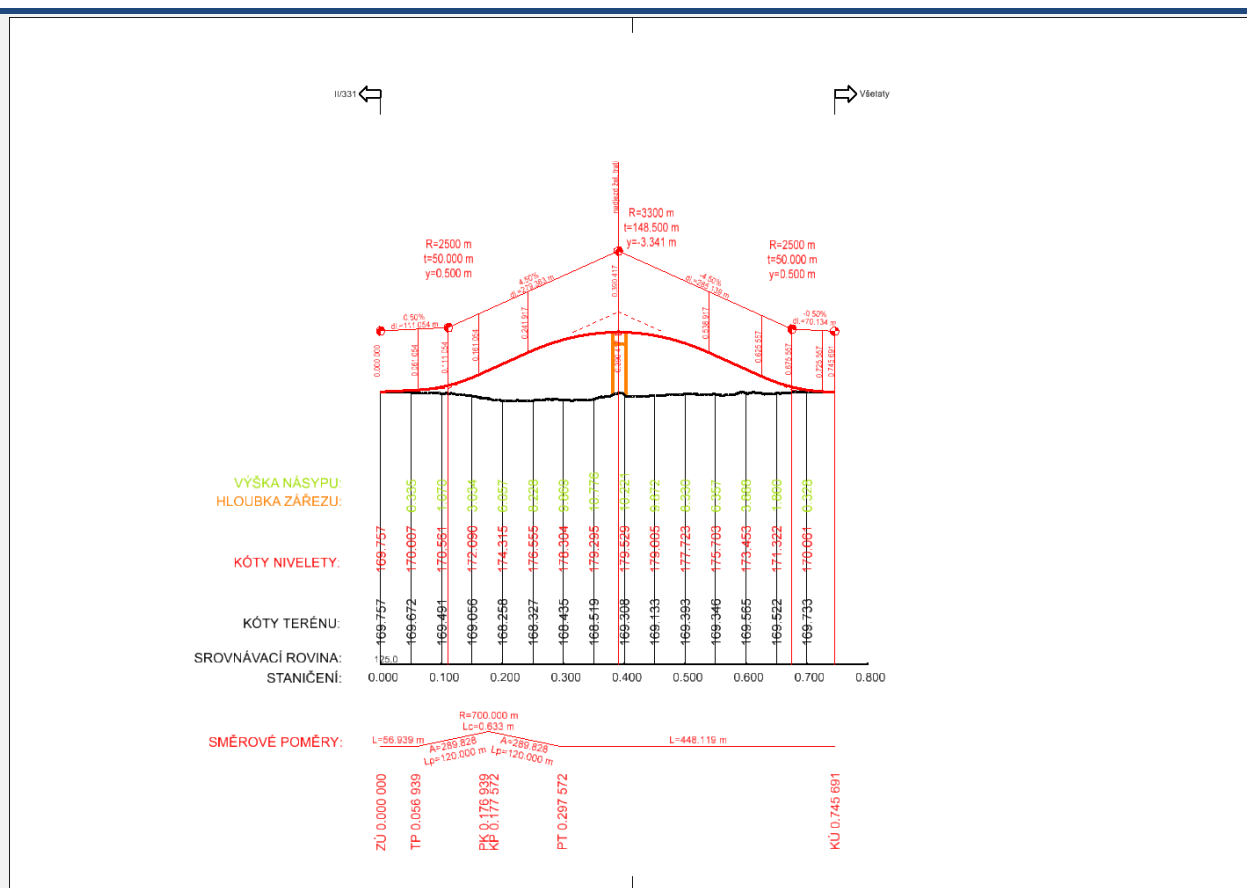
Tabulka 1.35 – Informace o přejezdu P2784

### Návrh náhrady přejezdu

Jako náhrada přejezdu P2784 byl navržen nadjezd vedoucí přibližně v ose stávající silnice II/244 s vychýlením směrem na západ v místě křížení železniční trati. Celková délka komunikace je 749 m. Návrhová kategorie silnice je S 7,5/90. Obec Ovčáry předběžně souhlasí s navrženým řešením.

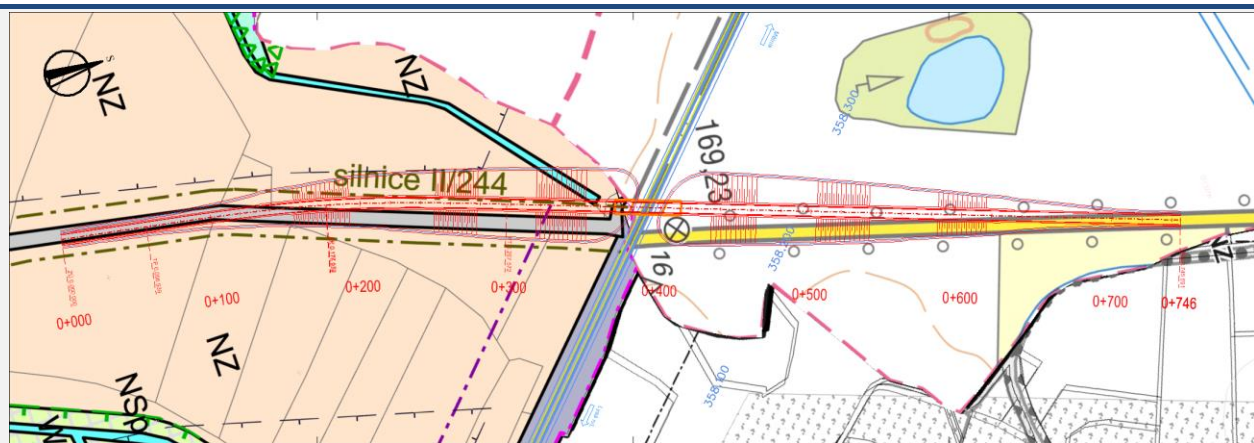


*Obrázek 1.104 – Situace nadjezdu*

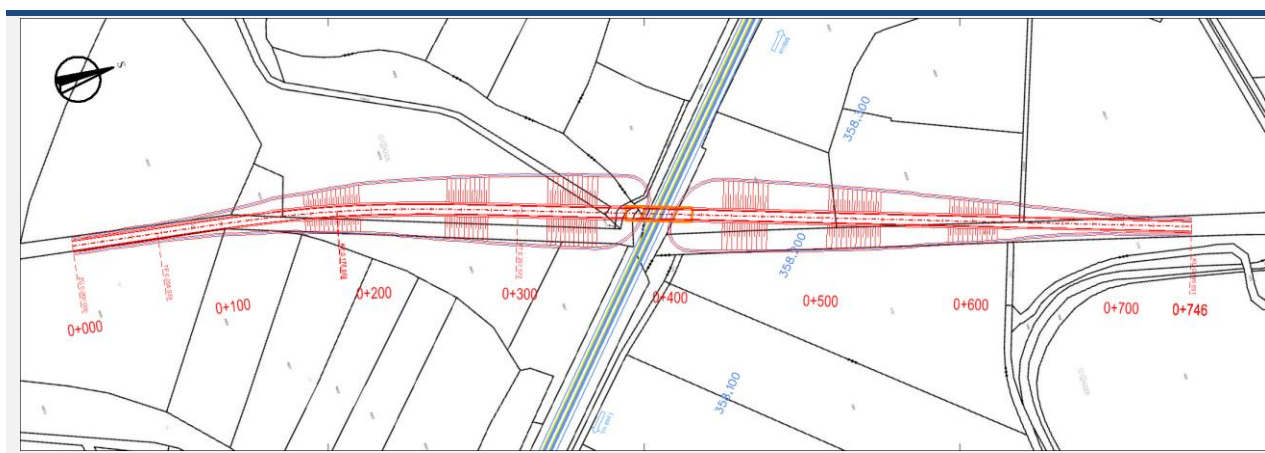


*Obrázek 1.105 – Podélný profil*

Dle platného územního plánu obce Ovčáry je v současnosti dotčená lokalita vedena jako zemědělské plochy. Dle stavebního zákona § 18 odst. 5 platí, že „v nezastavěném území lze v souladu s jeho charakterem umísťovat stavby, zařízení, a jiná opatření pouze pro [...] veřejnou dopravní a technickou infrastrukturu, přípojky a účelové komunikace [...]. Uvedené stavby, zařízení a jiná opatření včetně staveb, které s nimi bezprostředně souvisejí včetně oplocení, lze v nezastavěném území umísťovat v případech, pokud je územně plánovací dokumentace z důvodu veřejného zájmu výslovně nevylučuje.“ Územní plán obce Všetaty není k dispozici v elektronické podobě. Není tedy možné vytvořit zakres návrhu do územního plánu a ani není možné zhodnotit soulad s ním.



Obrázek 1.106 – Zákres nadjezdu do územně plánovací dokumentace



Obrázek 1.107 – Zákres nadjezdu do katastrální mapy

Katastrální území dle KN	Parcelní číslo	LV	Jméno (název) vlastníka	Adresa (sídlo) vlastníka	Druh pozemku	Způsob ochrany
Ovčáry u Dřís	422/5	726	Imrich František	Rakouská 543, Mladá, 28924 Milovice	orná půda	zemědělský půdní fond
			Javanský Milan	Nerudova 463/4, 27601 Mělník		
			RSJ Land I s.r.o.	Na Florenci 2116/15, Nové Město, 11000 Praha 1		

Ovčáry u Dřís	448/9	726	ZDD pozemková a.s.	Na Náměstí 487, 27716 Všetaty	orná půda	zemědělský půdní fond
			Imrich František	Rakouská 543, Mladá, 28924 Milovice		
			Javanský Milan	Nerudova 463/4, 27601 Mělník		
			RSJ Land I s.r.o.	Na Florenci 2116/15, Nové Město, 11000 Praha 1		
			ZDD pozemková a.s.	Na Náměstí 487, 27716 Všetaty		
Ovčáry u Dřís	442/4	619	Obec Nedomice	č. p. 78, 27714 Nedomice	orná půda	zemědělský půdní fond
Ovčáry u Dřís	448/8	126	SJM Bušek Martin a Bušková Lenka	č. p. 32, 27714 Nedomice	orná půda	zemědělský půdní fond
Ovčáry u Dřís	442/14	619	Obec Nedomice	č. p. 78, 27714 Nedomice	orná půda	zemědělský půdní fond
Ovčáry u Dřís	448/2	619	Obec Nedomice	č. p. 78, 27714 Nedomice	orná půda	zemědělský půdní fond
Ovčáry u Dřís	448/1	619	Obec Nedomice	č. p. 78, 27714 Nedomice	orná půda	zemědělský půdní fond
Ovčáry u Dřís	1140/12	619	Obec Nedomice	č. p. 78, 27714 Nedomice	orná půda	zemědělský půdní fond
Ovčáry u Dřís	446/8	619	Obec Nedomice	č. p. 78, 27714 Nedomice	orná půda	zemědělský půdní fond
Ovčáry u Dřís	442/17	10002	Česká republika	Státní pozemkový úřad, Husinecká 1024/11a, Žižkov, 13000 Praha 3	orná půda	zemědělský půdní fond
Ovčáry u Dřís	446/11	10002	Česká republika	Státní pozemkový úřad, Husinecká 1024/11a, Žižkov, 13000 Praha 3	orná půda	zemědělský půdní fond
Ovčáry u Dřís	1077	10001	Obec Ovčáry	č. p. 41, 27714 Ovčáry	ostatní plocha	-
Všetaty	432	10001	Městys Všetaty	T. G. Masaryka 69, 27716 Všetaty	orná půda	zemědělský půdní fond
Všetaty	434/4	10001	Městys Všetaty	T. G. Masaryka 69, 27716 Všetaty	orná půda	zemědělský půdní fond
Všetaty	429/3	240	Česká republika	Správa železnic, státní organizace, Dílžďená 1003/7, Nové Město, 11000 Praha 1	ostatní plocha	-
Všetaty	429/4	240	Česká republika	Správa železnic, státní organizace, Dílžďená 1003/7, Nové Město, 11000 Praha 1	ostatní plocha	-
Všetaty	434/2	10001	Městys Všetaty	T. G. Masaryka 69, 27716 Všetaty	orná půda	zemědělský půdní fond
Všetaty	672/1	10001	Městys Všetaty	T. G. Masaryka 69, 27716 Všetaty	ostatní plocha	-
Všetaty	408/24	768	SJM Plaček František a Plačková Jaroslava	Na Chaloupkách 23, Přivory, 27716 Všetaty	orná půda	zemědělský půdní fond
Všetaty	408/23	768	SJM Plaček František a Plačková Jaroslava	Na Chaloupkách 23, Přivory, 27716 Všetaty	orná půda	zemědělský půdní fond
Všetaty	408/17	10001	Městys Všetaty	T. G. Masaryka 69, 27716 Všetaty	orná půda	zemědělský půdní fond
Všetaty	1172	10001	Městys Všetaty	T. G. Masaryka 69, 27716 Všetaty	orná půda	zemědělský půdní fond

Tabulka 1.36 – Výčet pozemků a majitelů



## 1.15 Přejezd P2785

### Popis přejezdu

Jedná se o železniční přejezd účelové komunikace na trati 072. Přejezd je zabezpečen světelnou signalizací bez závor. Přejezd je 2kolejný. Účelová komunikace je před vjezdem na přejezd zahrazena pražci, přejezd není využíván.



Obrázek 1.108 – Přejezd P2785, zdroj mapy.cz

Přejezd	Poloha přejezdu [km]	Úhel křížení [°]	Počet vlaků za den	Traťová rychlost [km/h]	Zabezpečení	Nehody s úmrtím	Nehody se zraněním	Nehody s hmotnou škodou
P2785	360,151	59	173	80	SSZ	0	0	0

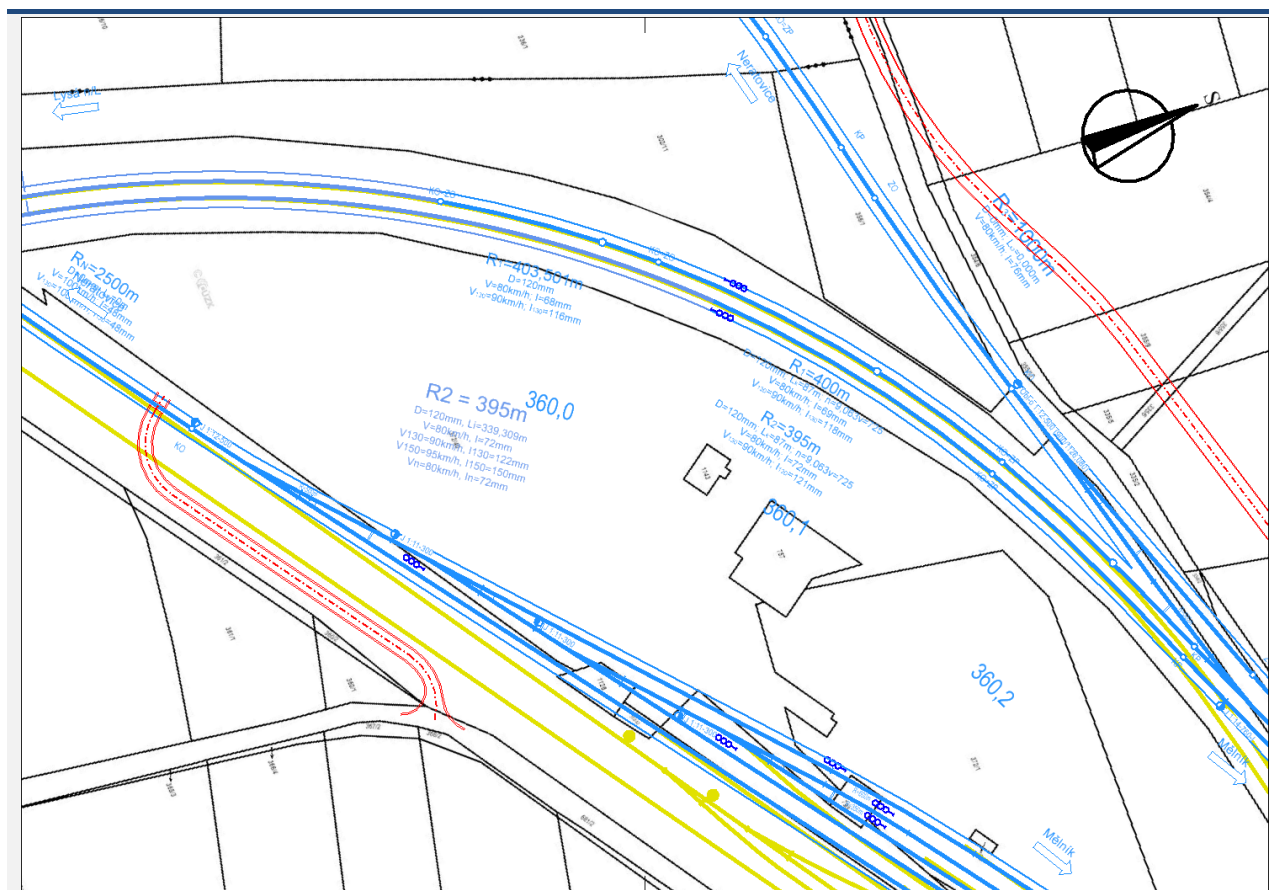
Tabulka 1.37 – Informace o přejezdu P2785

### Návrh náhrady přejezdu

Vzhledem k současnému nevyužívání přejezdu je přejezd navržen ke zrušení. Jako přístup k přilehlému pozemku byl navržen železniční přejezd na trati 070 a 150 m dlouhá objízdná komunikace, která se napojuje na stávající silnici. Návrhová kategorie silnice je P 4,5/30.



Územní plán obce Všetaty není k dispozici v elektronické podobě. Není tedy možné vytvořit zákres návrhu do územního plánu a ani není možné zhodnotit soulad s ním.



Obrázek 1.110 – Zákres nadjezdu do katastrální mapy

Katastrální území dle KN	Parcelní číslo	LV	Jméno (název) vlastníka	Adresa (sídlo) vlastníka	Druh pozemku	Způsob ochrany
Všetaty	681/2	10001	Městys Všetaty	T. G. Masaryka 69, 27716 Všetaty	ostatní plocha	-
Všetaty	284/1	848	České dráhy, a.s.	nábřeží Ludvíka Svobody 1222/12, Nové Město, 11000 Praha 1	ostatní plocha	-

Tabulka 1.38 – Výčet pozemků a majitelů

## 1.16 Přejezd P2724

### Popis přejezdu

Jedná se o železniční přejezd silnice III/24421 (T. G. Masaryka) na trati 072. Přejezd je zabezpečen světelnou signalizací se závory. Přejezd je 2kolejný. V blízkosti přejezdu se nachází železniční stanice Všetaty. Přes přejezd je vedena cyklistická trasa.



Obrázek 1.111 – Přejezd P2724, zdroj mapy.cz

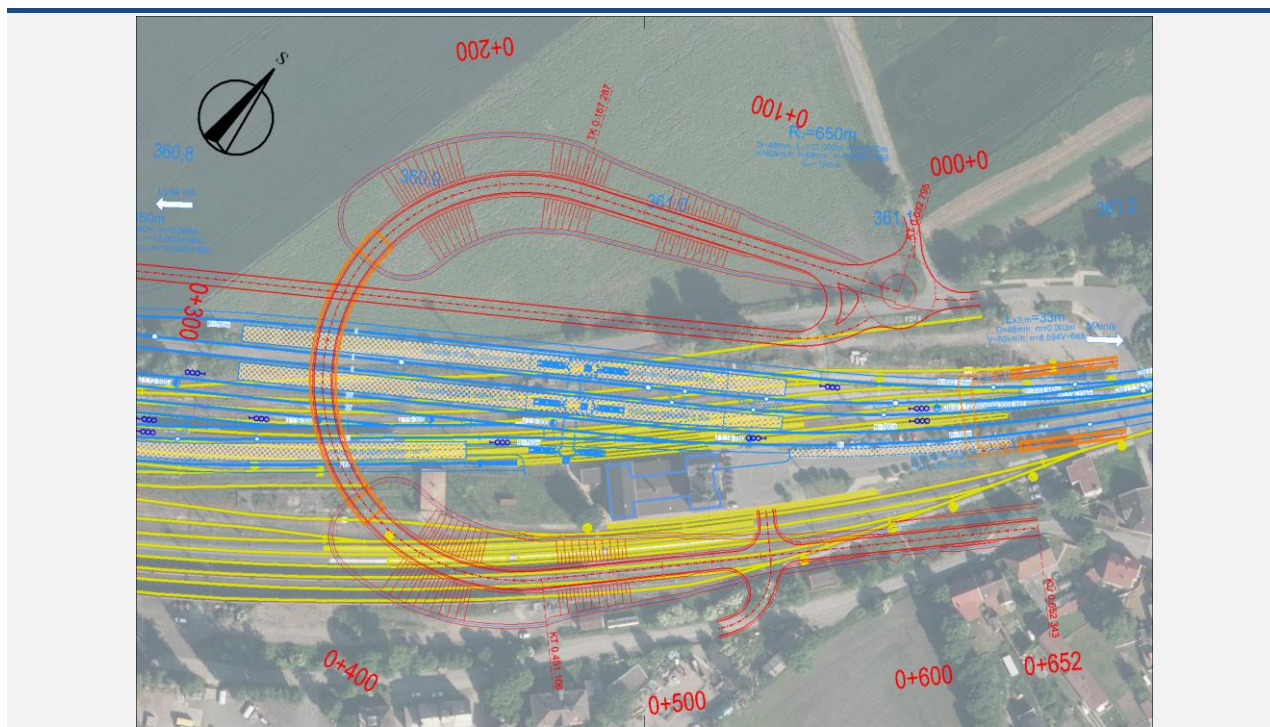
Přejezd	Poloha přejezdu [km]	Úhel křížení [°]	Počet vlaků za den	Traťová rychlost [km/h]	Zabezpečení	Nehody s úmrtím	Nehody se zraněním	Nehody s hmotnou škodou
P2724	361,191	87	204	65	závory	1	0	1

Tabulka 1.39 – Informace o přejezdu P2724


### Návrh náhrady přejezdu

Jako náhrada přejezdu P2724 byl navržen nadjezd začínající kruhovým objezdem na křižovatce ulic U Sokolovny a Mělnická. Nová komunikace vede směrem na jihozápad, 320 m od stávajícího přejezdu nadjíždí železniční trať a stáčí se zpět, kde se napojuje na stávající komunikaci v ulici U Nádraží. Návrh byl převzat z ASP Optimalizace trati Kolín – Všetaty – Děčín. Celková délka nové komunikace je 652 m. Návrhová kategorie silnice je S 7,5/30. Dále byl v místě stávajícího přejezdu navržen podchod pro pěší a cyklisty. Nadjezd nahrazuje současně i přejezd P2675. Obec Všetaty předběžně souhlasí s navrženým řešením.



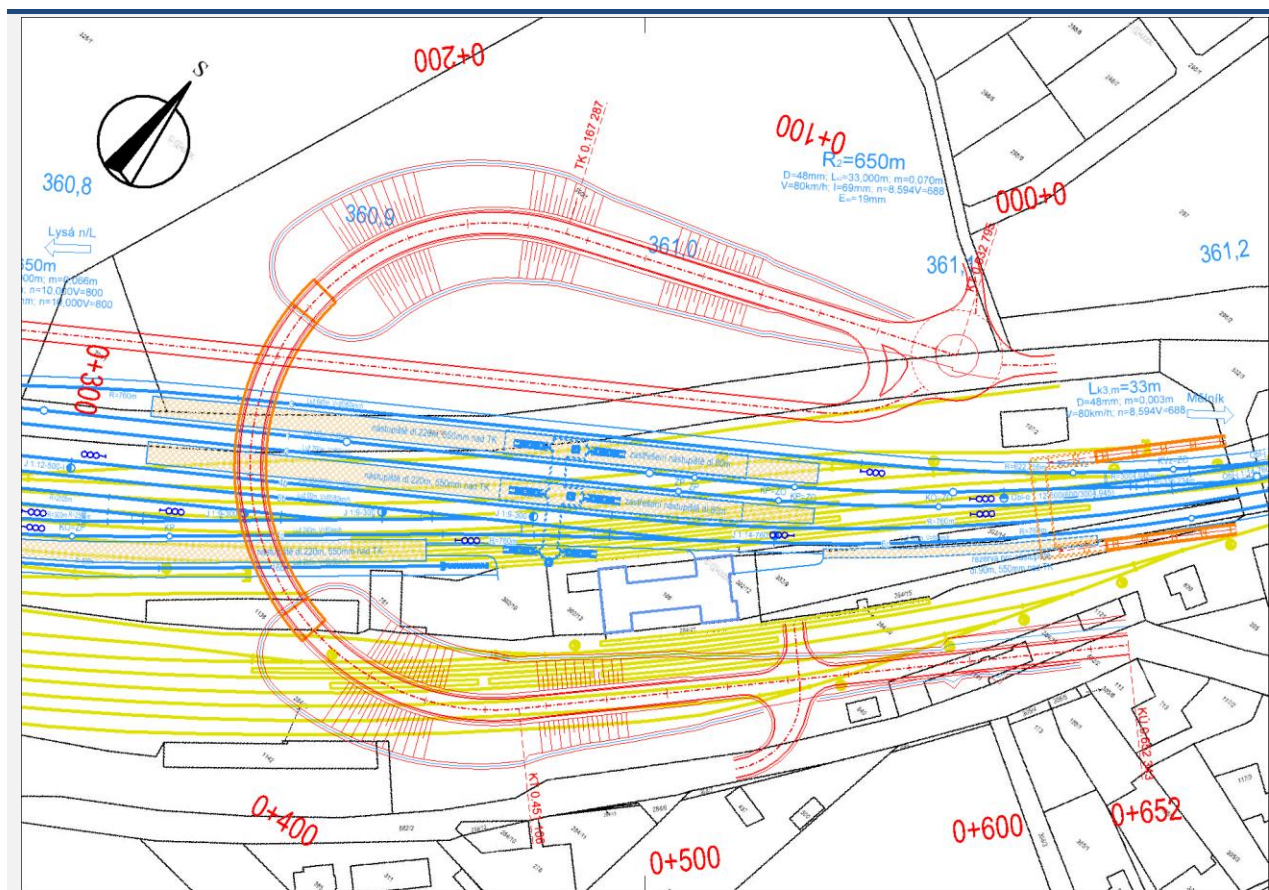


Obrázek 1.112 – Situace nadjezdu



Obrázek 1.113 – Podélný profil

Územní plán obce Všetaty není k dispozici v elektronické podobě. Není tedy možné vytvořit zákres návrhu do územního plánu a ani není možné zhodnotit soulad s ním.



Obrázek 1.114 – Zákres nadjezdu do katastrální mapy

Katastrální území dle KN	Parcelní číslo	LV	Jméno (název) vlastníka	Adresa (sídlo) vlastníka	Druh pozemku	Způsob ochrany
Všetaty	677/2	10001	Městys Všetaty	T. G. Masaryka 69, 27716 Všetaty	ostatní plocha	-
Všetaty	676	10001	Městys Všetaty	T. G. Masaryka 69, 27716 Všetaty	ostatní plocha	-
Všetaty	300/1	914	Kravák Jan	U Královské louky 891/8, Smíchov, 15000 Praha 5	orná půda	zemědělský půdní fond
Všetaty	302/1	848	České dráhy, a.s.	nábřeží Ludvíka Svobody 1222/12, Nové Město, 11000 Praha 1	ostatní plocha	přírodní rezervace nebo přírodní památka, evropsky významná lokalita
Všetaty	1138	848	České dráhy, a.s.	nábřeží Ludvíka Svobody 1222/12, Nové Město, 11000 Praha 1	ostatní plocha	-
Všetaty	st.761	240	České dráhy, a.s.	nábřeží Ludvíka Svobody 1222/12, Nové Město, 11000 Praha 1	zastavěná plocha a nádvoří	-
Všetaty	284/1	848	České dráhy, a.s.	nábřeží Ludvíka Svobody 1222/12, Nové Město, 11000 Praha 1	ostatní plocha	přírodní rezervace nebo přírodní památka, evropsky významná lokalita
Všetaty	1142	848	České dráhy, a.s.	nábřeží Ludvíka Svobody 1222/12, Nové Město, 11000 Praha 1	ostatní plocha	-
Všetaty	284/18	848	České dráhy, a.s.	nábřeží Ludvíka Svobody 1222/12, Nové Město, 11000 Praha 1	ostatní plocha	-
Všetaty	284/16	848	České dráhy, a.s.	nábřeží Ludvíka Svobody 1222/12, Nové Město, 11000 Praha 1	ostatní plocha	-
Všetaty	1141	848	České dráhy, a.s.	nábřeží Ludvíka Svobody 1222/12, Nové Město, 11000 Praha 1	ostatní plocha	-
Všetaty	1125	848	České dráhy, a.s.	nábřeží Ludvíka Svobody 1222/12, Nové Město, 11000 Praha 1	ostatní plocha	-
Všetaty	682/2	10001	Městys Všetaty	T. G. Masaryka 69, 27716 Všetaty	ostatní plocha	-

Tabulka 1.40 – Výčet pozemků a majitelů

## 1.17 Přejezd P2928

### Popis přejezdu

Jedná se o železniční přejezd silnice III/24423 (ul. Byšická) na trati 072. Přejezd je zabezpečen světelnou signalizací se závory. Přejezd je 2kolejný.



Obrázek 1.115 – Přejezd P2928, maps.google.com, zdroj mapy.cz

Přejezd	Poloha přejezdu [km]	Úhel křížení [°]	Počet vlaků za den	Traťová rychlost [km/h]	Zabezpečení	Nehody s úmrtím	Nehody se zraněním	Nehody s hmotnou škodou
P2928	362,314	82	204	90	závory	0	0	1

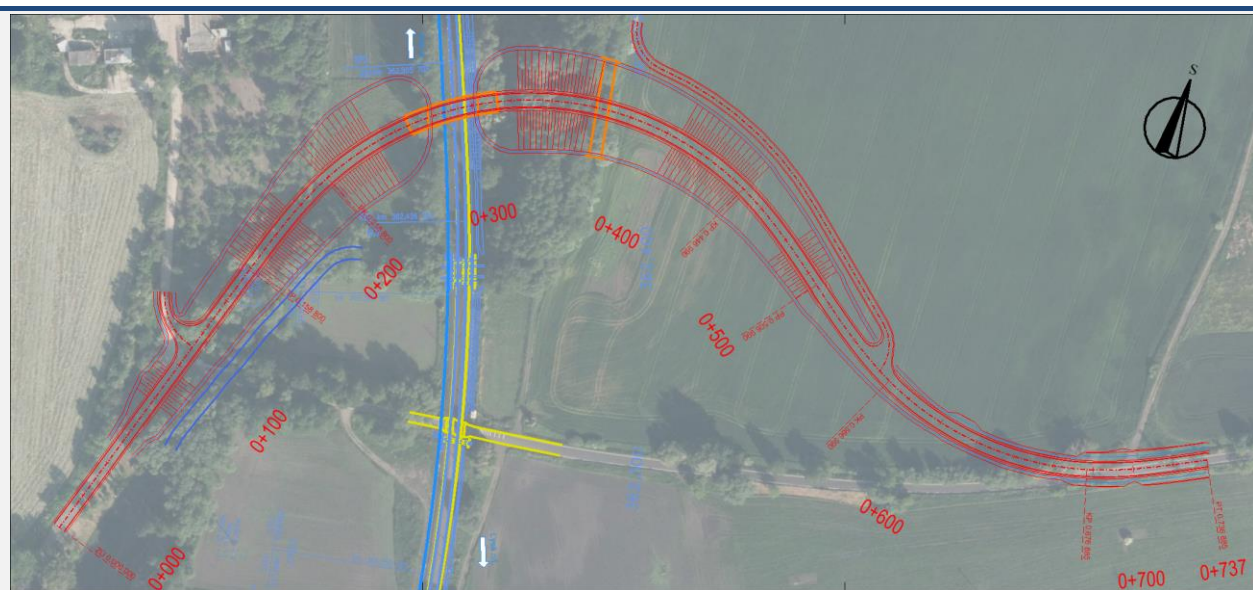
Tabulka 1.41 – Informace o přejezdu P2928

### Návrh náhrady přejezdu


#### Varianta 1

Jako náhrada přejezdu P2928 byl ve variantě 1 navržen nadjezd začínající v ulici Byšická. Cca 160 m severozápadně od stávajícího přejezdu by překonával železniční trať a napojoval by se zpět do silnice III/2442. Celková délka nové komunikace je 737 m. Návrhová kategorie silnice je S 7,5/50. Současně byla navržena i nová objízdna komunikace kategorie P 4,5/30 o délce 225 m napojující se na stávající polní cestu.



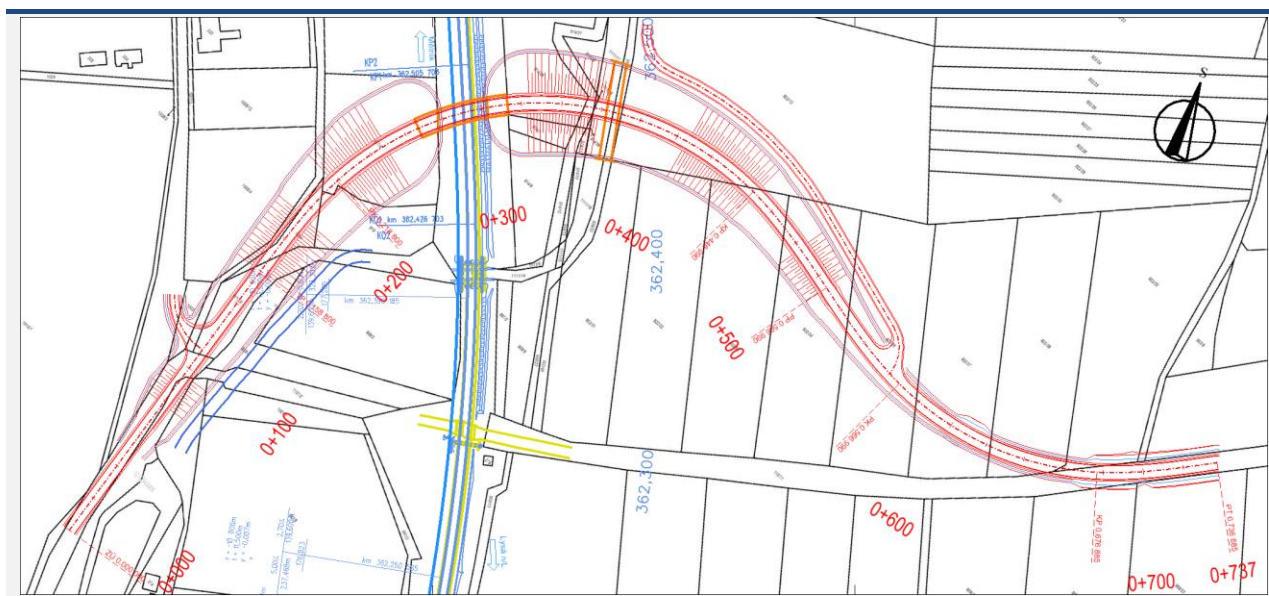


Obrázek 1.116 – Situace nadjezdu



Obrázek 1.117 – Podélný profil

Územní plán obce Všetaty není k dispozici v elektronické podobě. Není tedy možné vytvořit zákres návrhu do územního plánu a ani není možné zhodnotit soulad s ním.



Obrázek 1.118 – Zákres nadjezdu do katastrální mapy

Katastrální území dle KN	Parcelní číslo	LV	Jméno (název) vlastníka	Adresa (sídlo) vlastníka	Druh pozemku	Způsob ochrany
Přívory	1102	10001	Městys Všetaty	T. G. Masaryka 69, 27716 Všetaty	ostatní plocha	-
Přívory	1105/1	10001	Městys Všetaty	T. G. Masaryka 69, 27716 Všetaty	ostatní plocha	-
Přívory	1105/7	10001	Městys Všetaty	T. G. Masaryka 69, 27716 Všetaty	ostatní plocha	-
Přívory	1111/2	10001	Městys Všetaty	T. G. Masaryka 69, 27716 Všetaty	vodní plocha	-
Přívory	1003	10001	Městys Všetaty	T. G. Masaryka 69, 27716 Všetaty	trvalý travní porost	zemědělský půdní fond
Přívory	1105/5	10001	Městys Všetaty	T. G. Masaryka 69, 27716 Všetaty	ostatní plocha	-
Přívory	1111/5	10001	Městys Všetaty	T. G. Masaryka 69, 27716 Všetaty	ostatní plocha	-
Přívory	1107/2	10001	Městys Všetaty	T. G. Masaryka 69, 27716 Všetaty	ostatní plocha	-
Přívory	958/3	678	Valsa Václav Ing.	K Mostu 2704, 27601 Mělník	ostatní plocha	-
Přívory	958/2	76	SJM Kovář Jaroslav a Kovářová Vladislava	Nádražní 224, Přívory, 27716 Všetaty	orná půda	zemědělský půdní fond
Přívory	1004	109	Šebesta Lumír	Macharova 354/17, 27601 Mělník	ostatní plocha	-
Přívory	1006/4	223	Kryml Pavel	U Školy 2, Přívory, 27716 Všetaty	ovocný sad	zemědělský půdní fond
Přívory	919	109	Šebesta Lumír	Macharova 354/17, 27601 Mělník	trvalý travní porost	zemědělský půdní fond
Přívory	917/4	109	Šebesta Lumír	Macharova 354/17, 27601 Mělník	orná půda	zemědělský půdní fond
Přívory	897/1	149	Česká republika	Správa železnic, státní organizace, Dílžďená 1003/7, Nové Město, 11000 Praha 1	ostatní plocha	-
Přívory	914/9	678	Valsa Václav Ing.	K Mostu 2704, 27601 Mělník	ostatní plocha	-
Přívory	914/1	678	Valsa Václav Ing.	K Mostu 2704, 27601 Mělník	ostatní plocha	-
Přívory	914/26	678	Valsa Václav Ing.	K Mostu 2704, 27601 Mělník	orná půda	zemědělský půdní fond
Přívory	914/31	10002	Česká republika	Státní pozemkový úřad, Husinecká 1024/11a, Žižkov, 13000 Praha 3	orná půda	zemědělský půdní fond
Přívory	914/35	605	Lafková Marie	Frýdecká 441, Letňany, 19900 Praha 9	orná půda	zemědělský půdní fond
			Matoušová Jiřina	Sokolovská 2570/9, 27601 Mělník		
			Šírová Šárka	U Kapličky 6, Přívory, 27716 Všetaty		
Přívory	1111/29	10001	Městys Všetaty	T. G. Masaryka 69, 27716 Všetaty	vodní plocha	-
Přívory	1111/17	605	Lafková Marie	Frýdecká 441, Letňany, 19900 Praha 9	vodní plocha	-
			Matoušová Jiřina	Sokolovská 2570/9, 27601 Mělník		
			Šírová Šárka	U Kapličky 6, Přívory, 27716 Všetaty		
Přívory	958/21	605	Lafková Marie	Frýdecká 441, Letňany, 19900 Praha 9	ostatní plocha	-

			Matoušová Jiřina	Sokolovská 2570/9, 27601 Mělník		
			Šírová Šárka	U Kapličky 6, Přívory, 27716 Všetaty		
Přívory	914/12	10002	Česká republika	Státní pozemkový úřad, Husinecká 1024/11a, Žižkov, 13000 Praha 3	ostatní plocha	-
Přívory	914/11	605	Lafková Marie	Frýdecká 441, Letňany, 19900 Praha 9	ostatní plocha	-
			Matoušová Jiřina	Sokolovská 2570/9, 27601 Mělník		
			Šírová Šárka	U Kapličky 6, Přívory, 27716 Všetaty		
Přívory	922/12	605	Lafková Marie	Frýdecká 441, Letňany, 19900 Praha 9	orná půda	zemědělský půdní fond
			Matoušová Jiřina	Sokolovská 2570/9, 27601 Mělník		
			Šírová Šárka	U Kapličky 6, Přívory, 27716 Všetaty		
Přívory	922/32	465	Matoušek Josef	č. p. 9, Všetaty	orná půda	zemědělský půdní fond
Přívory	922/33	375	Kábrtová Vlasta	Husova 118, 27716 Všetaty	orná půda	zemědělský půdní fond
			Tschauner Hana	Za Stadionem 3778, 27601 Mělník		
Přívory	922/34	466	Kábrtová Vlasta	Husova 118, 27716 Všetaty	orná půda	zemědělský půdní fond
			Sedláčková Jana Mgr.	Přemysla Oráče 175, 27716 Všetaty		
			Tschauner Hana	Za Stadionem 3778, 27601 Mělník		
Přívory	922/36	496	RSJ Land I s.r.o.	Na Florenci 2116/15, Nové Město, 11000 Praha 1	orná půda	zemědělský půdní fond
Přívory	922/37	496	RSJ Land I s.r.o.	Na Florenci 2116/15, Nové Město, 11000 Praha 1	orná půda	zemědělský půdní fond
Přívory	922/38	459	Jirmus Petr Ing.	Chloumecká 1739/9, 27601 Mělník	orná půda	zemědělský půdní fond
			Kostka Tomáš Ing.	K Potoku 162, 25085 Bašť		
			Česká republika	Státní pozemkový úřad, Husinecká 1024/11a, Žižkov, 13000 Praha 3		
Přívory	922/35	78	FP majetková a.s.	Podvinný mlýn 2283/18, Libeň, 19000 Praha 9	orná půda	zemědělský půdní fond
			Kopecká Ivana	Sarajevská 68/16, Vinohrady, 12000 Praha 2		
			Kotlanová Marie	č. p. 73, 27714 Borek		
			Stýblová Vladimíra	Kubelíkova 796/58, Žižkov, 13000 Praha 3		

Tabulka 1.42 – Výčet pozemků a majitelů

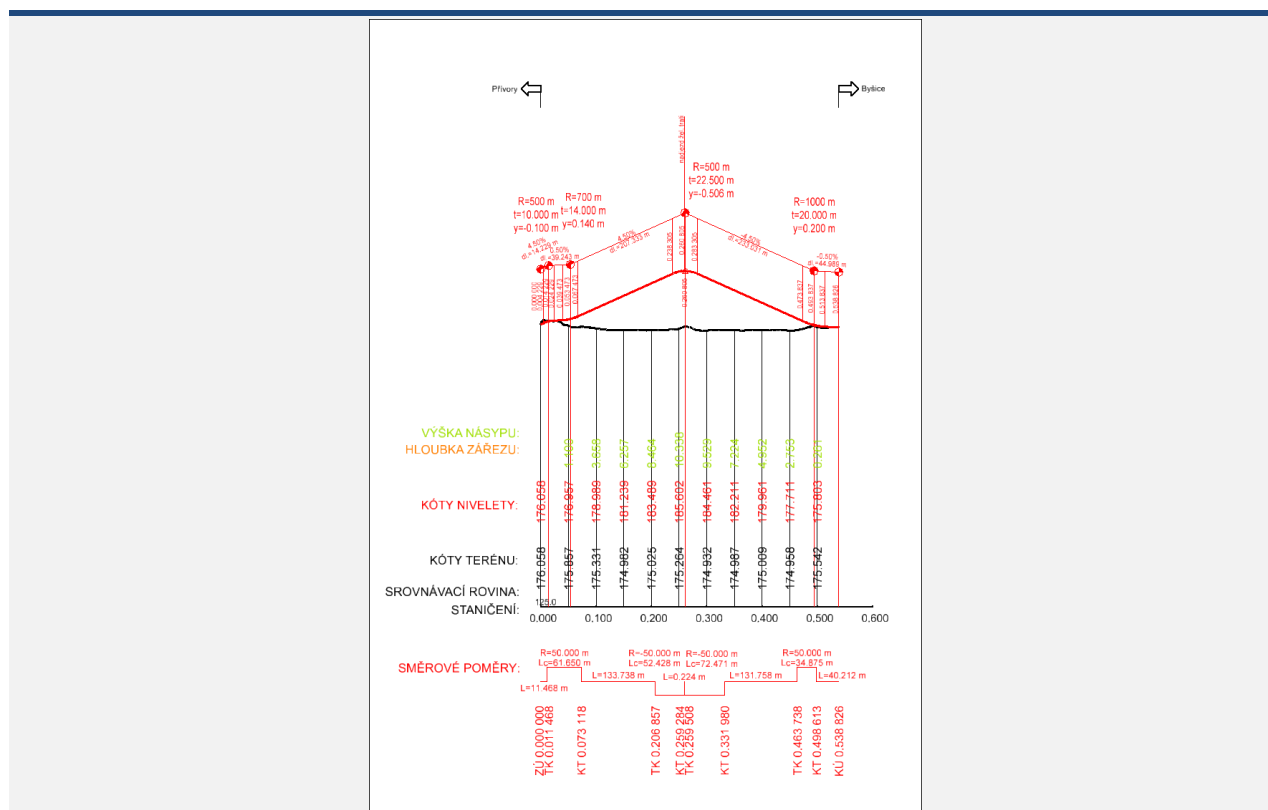


### Varianta 2

Ve variantě 2 byl jako náhrada přejezdu převzat návrh z ASP Optimalizace trati Kolín – Všetaty – Děčín.

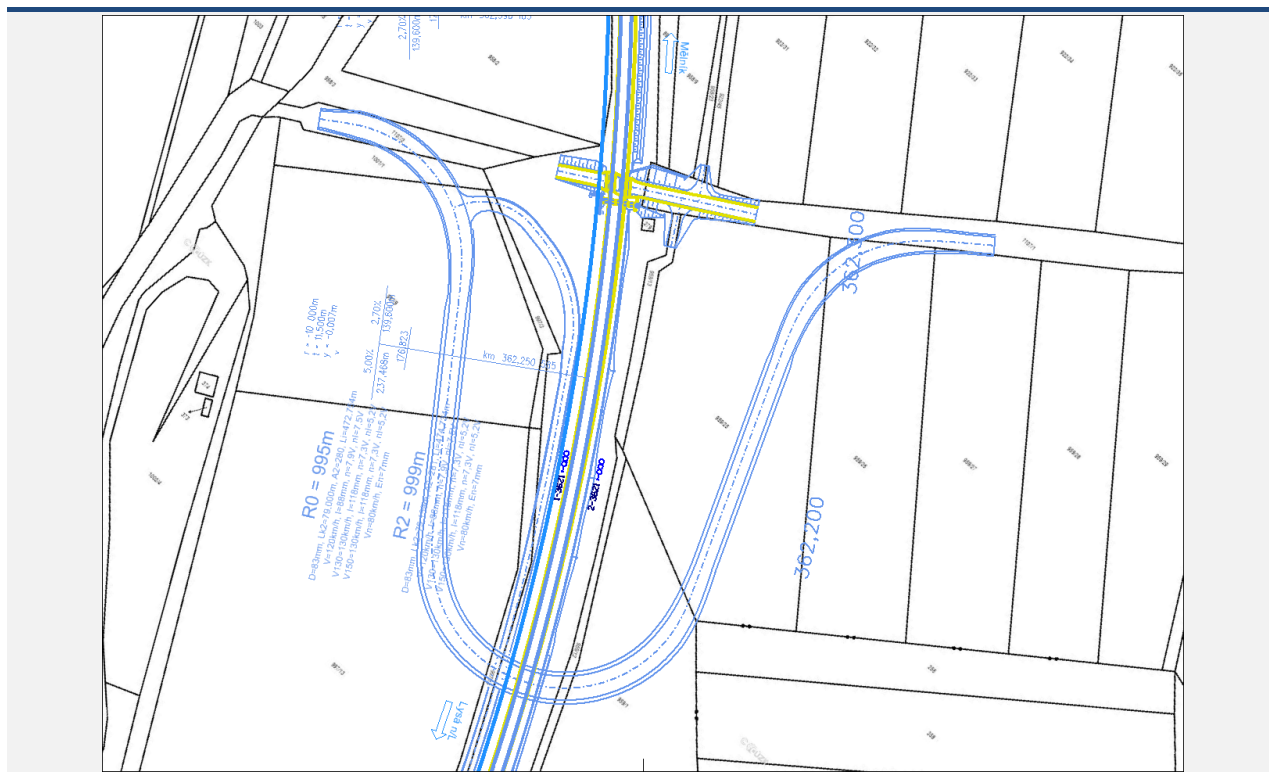


*Obrázek 1.119 – Situace nadjezdu*



*Obrázek 1.120 – Podélný profil*

Územní plán obce Všetaty není k dispozici v elektronické podobě. Není tedy možné vytvořit zákres návrhu do územního plánu a ani není možné zhodnotit soulad s ním.



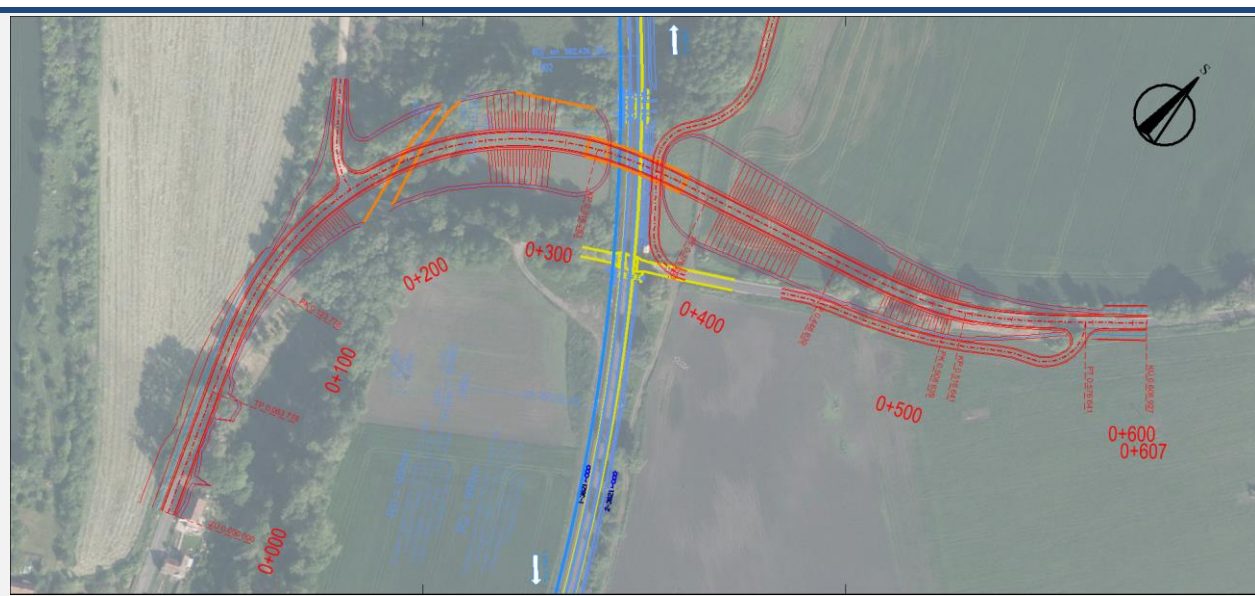
Obrázek 1.121 – Zákres nadjezdu do katastrální mapy

Katastrální území dle KN	Parcelní číslo	LV	Jméno (název) vlastníka	Adresa (sídlo) vlastníka	Druh pozemku	Způsob ochrany
Přívory	1107/2	10001	Městys Všetaty	T. G. Masaryka 69, 27716 Všetaty	ostatní plocha	-
Přívory	1001/1	600	Kovář Pavel	Nádražní 224, Přívory, 27716 Všetaty	ostatní plocha	-
Přívory	997/9	600	Kovář Pavel	Nádražní 224, Přívory, 27716 Všetaty	orná půda	zemědělský půdní fond
Přívory	997/3	257	Cikánek František	Chorušická 147, Radouň, 27738 Mělnické Vtelno	ostatní plocha	-
			Kratochvílová Irena	Chomutovská 2152/4, 43401 Most		
Přívory	997/13	256	Cikánek František	Chorušická 147, Radouň, 27738 Mělnické Vtelno	orná půda	zemědělský půdní fond
Přívory	997/14	256	Cikánek František	Chorušická 147, Radouň, 27738 Mělnické Vtelno	ostatní plocha	-
Přívory	897/1	149	Česká republika	Správa železnic, státní organizace, Dlážděná 1003/7, Nové Město, 11000 Praha 1	ostatní plocha	-
Přívory	959/12	86	Kubánková Milada	Husova 293, 27716 Všetaty	orná půda	zemědělský půdní fond
Přívory	959/1	86	Kubánková Milada	Husova 293, 27716 Všetaty	orná půda	zemědělský půdní fond
Přívory	959/25	678	Valsa Václav Ing.	K Mostu 2704, 27601 Mělník	orná půda	zemědělský půdní fond
Přívory	959/26	679	Schneiberg Josef Ing. CSc.	Ohrada 422, 27716 Všetaty	orná půda	zemědělský půdní fond
Přívory	959/27	441	Hanykýřová Marie	Přemysla Oráče 164, 27716 Všetaty	orná půda	zemědělský půdní fond
Přívory	1107/1	10001	Městys Všetaty	T. G. Masaryka 69, 27716 Všetaty	ostatní plocha	-

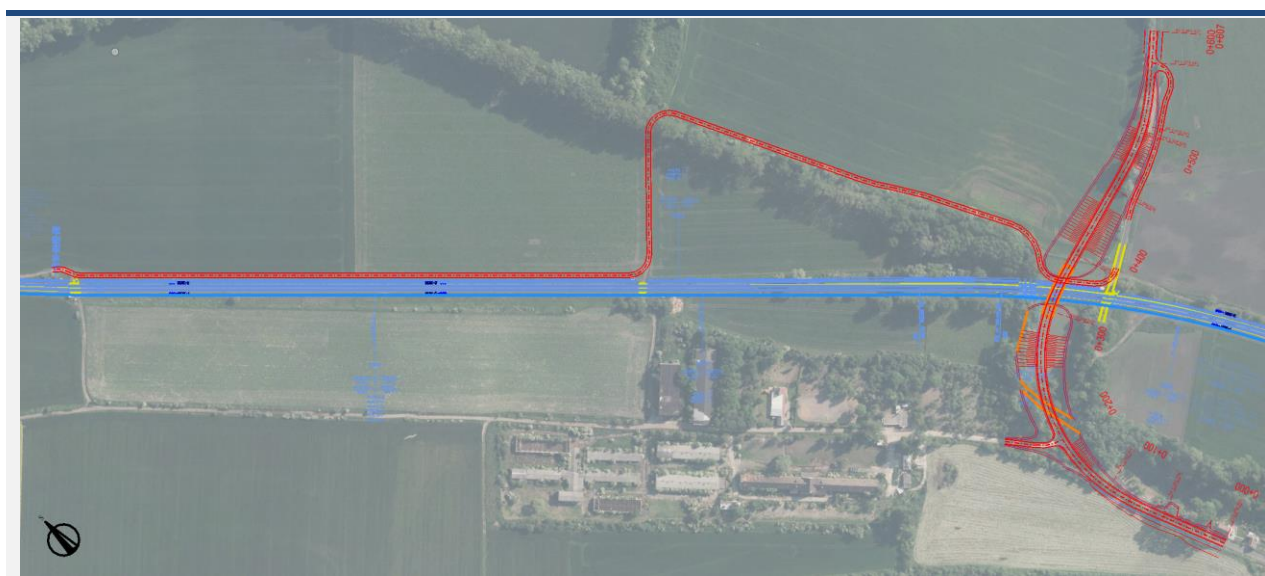
Tabulka 1.43 – Výčet pozemků a majitelů

### Varianta 3

Jako náhrada přejezdu P2928 byl ve variantě 3 navržen nadjezd začínající v ulici Byšická. Cca 50 m severozápadně od stávajícího přejezdu překonával železniční trať a napojoval by se zpět do silnice III/2442. Celková délka nové komunikace je 607 m. Návrhová kategorie silnice je S 7,5/50. Současně byla navržena i nová objízdna komunikace kategorie P 4,5/30 o délce 1218 m vedoucí severozápadním směrem až k rušenému přejezdu P2930. Obec Všetaty předběžně souhlasí s navrženým řešením.

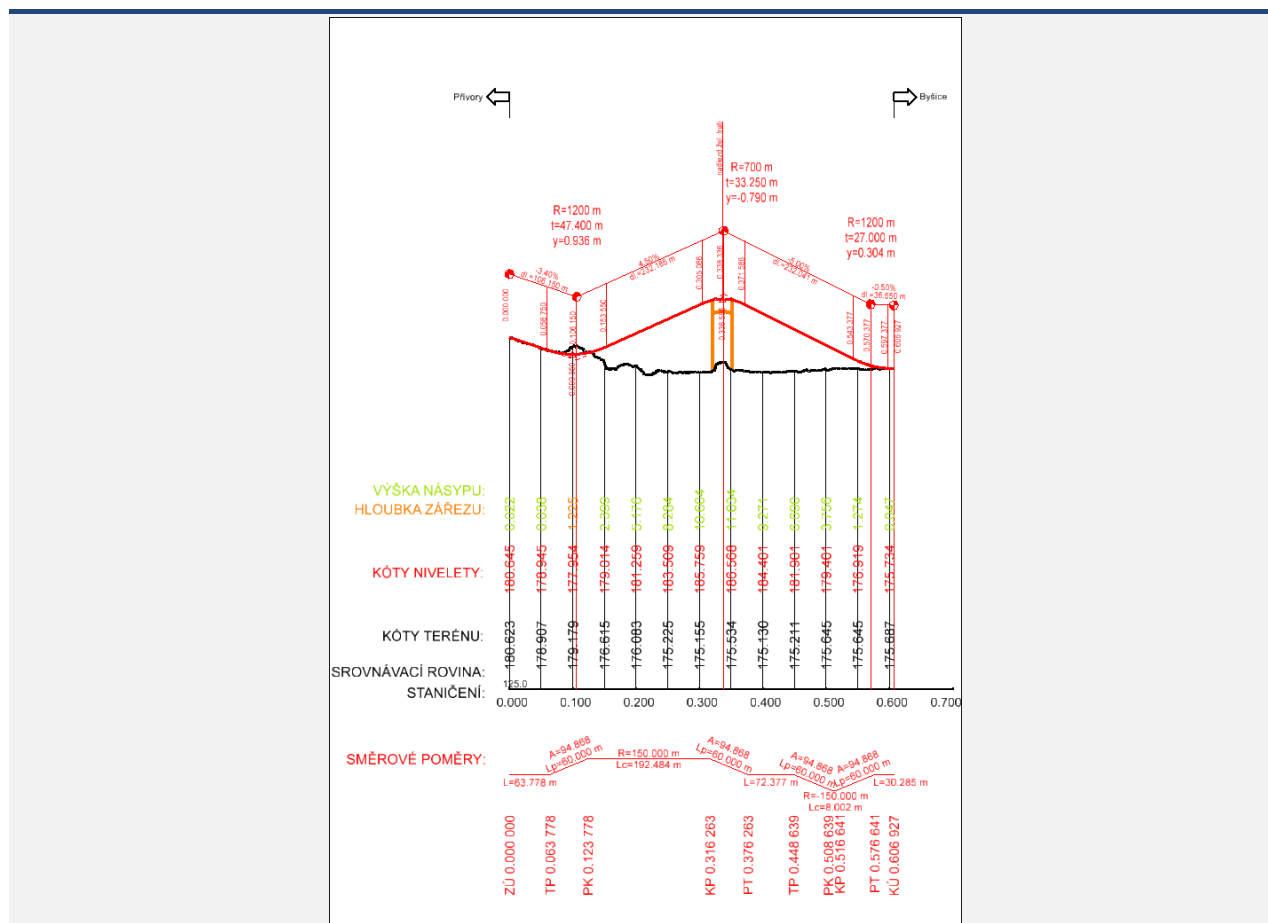


Obrázek 1.122 – Situace nadjezdu



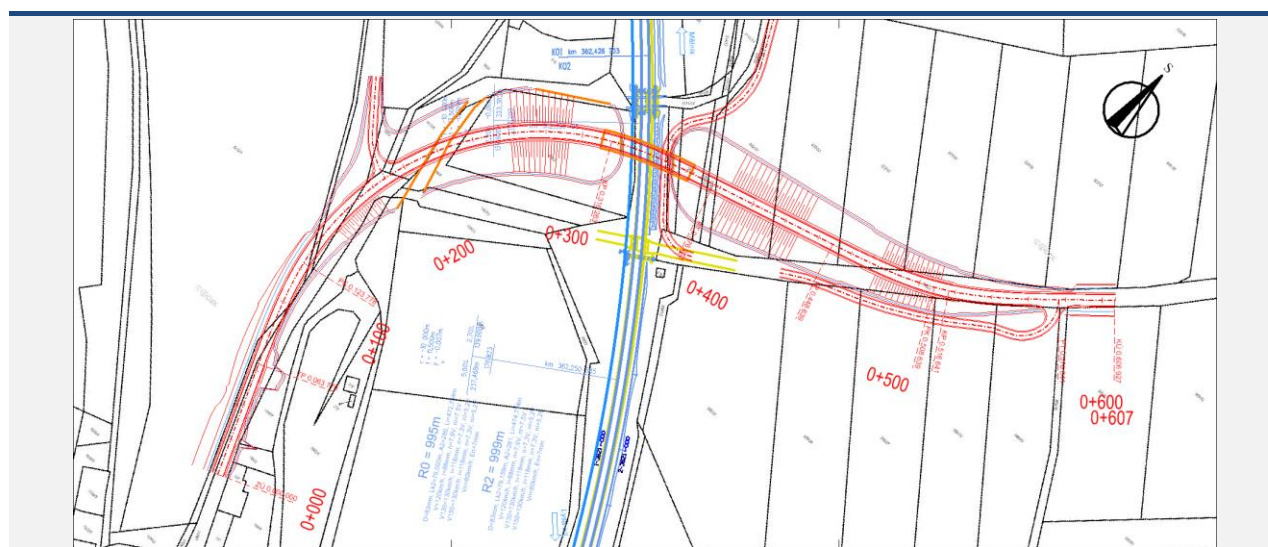
Obrázek 1.123 – Situace objízdne komunikace





Obrázek 1.124 – Podélný profil

Územní plán obce Všetaty není k dispozici v elektronické podobě. Není tedy možné vytvořit zakres návrhu do územního plánu a ani není možné zhodnotit soulad s ním.



Obrázek 1.125 – Zámkres nadjezdu do katastrální mapy

Katastrální území dle KN	Parcelní číslo	LV	Jméno (název) vlastníka	Adresa (sídlo) vlastníka	Druh pozemku	Způsob ochrany
Přivory	1105/1	10001	Městys Všetaty	T. G. Masaryka 69, 27716 Všetaty	ostatní plocha	-
Přivory	1105/6	678	Valsa Václav Ing.	K Mostu 2704, 27601 Mělník	ostatní plocha	-
Přivory	1105/6	678	Valsa Václav Ing.	K Mostu 2704, 27601 Mělník	orná půda	zemědělský půdní fond
Přivory	1008/2	714	Vokálková Ivana	Mladoboleslavská 169, 27732 Byšice	ostatní plocha	-
Přivory	1102	10001	Městys Všetaty	T. G. Masaryka 69, 27716 Všetaty	ostatní plocha	-
Přivory	1103	10001	Městys Všetaty	T. G. Masaryka 69, 27716 Všetaty	trvalý travní porost	zemědělský půdní fond
Přivory	1105/5	10001	Městys Všetaty	T. G. Masaryka 69, 27716 Všetaty	ostatní plocha	-
Přivory	1111/5	10001	Městys Všetaty	T. G. Masaryka 69, 27716 Všetaty	vodní plocha	-
Přivory	1105/7	10001	Městys Všetaty	T. G. Masaryka 69, 27716 Všetaty	ostatní plocha	-
Přivory	111/2	10001	Městys Všetaty	T. G. Masaryka 69, 27716 Všetaty	vodní plocha	-
Přivory	1107/2	10001	Městys Všetaty	T. G. Masaryka 69, 27716 Všetaty	ostatní plocha	-
Přivory	958/3	678	Valsa Václav Ing.	K Mostu 2704, 27601 Mělník	ostatní plocha	-
Přivory	958/2	76	SJM Kovář Jaroslav a Kovářová Vladislava	Nádražní 224, Přivory, 27716 Všetaty	orná půda	zemědělský půdní fond
Přivory	897/1	149	Česká republika	Správa železnic, státní organizace, Dílžďená 1003/7, Nové Město, 11000 Praha 1	ostatní plocha	-
Přivory	897/2	86	Kubánková Milada	Husova 293, 27716 Všetaty	ostatní plocha	-
Přivory	958/9	86	Kubánková Milada	Husova 293, 27716 Všetaty	orná půda	zemědělský půdní fond
Přivory	958/23	86	Kubánková Milada	Husova 293, 27716 Všetaty	ostatní plocha	-
Přivory	922/45	86	Kubánková Milada	Husova 293, 27716 Všetaty	orná půda	zemědělský půdní fond
Přivory	922/31	451	Kec Ladislav	Na Pískách 72, 27713 Kostelec nad Labem	orná půda	zemědělský půdní fond
Přivory	922/32	465	Matoušek Josef	č. p. 9, Všetaty	orná půda	zemědělský půdní fond
Přivory	922/33	375	Kábrtová Vlasta	Husova 118, 27716 Všetaty	orná půda	zemědělský půdní fond
			Tschauner Hana	Za Stadionem 3778, 27601 Mělník		
			Kábrtová Vlasta	Husova 118, 27716 Všetaty		
Přivory	922/34	466	Sedláčková Jana Mgr.	Přemysla Oráče 175, 27716 Všetaty	orná půda	zemědělský půdní fond
			Tschauner Hana	Za Stadionem 3778, 27601 Mělník		
Přivory	922/36	496	RSJ Land I s.r.o.	Na Florenci 2116/15, Nové Město, 11000 Praha 1	orná půda	zemědělský půdní fond
Přivory	1107/1	10001	Městys Všetaty	T. G. Masaryka 69, 27716 Všetaty	ostatní plocha	-
Přivory	959/26	679	Schneiberg Josef Ing. CSc.	Ohrada 422, 27716 Všetaty	orná půda	zemědělský půdní fond

Přivory	959/27	441	Hanykýřová Marie	Přemysla Oráče 164, 27716 Všetaty	orná půda	zemědělský půdní fond
Přivory	959/28	442	ZDD s.r.o.	Na Náměstí 487, 27716 Všetaty	orná půda	zemědělský půdní fond
Přivory	959/29	442	ZDD s.r.o.	Na Náměstí 487, 27716 Všetaty	orná půda	zemědělský půdní fond
Přivory	959/30	234	Hykšová Zuzana	Novodvorská 1081/92, Braník, 14200 Praha 4	orná půda	zemědělský půdní fond
			Kaucký Stanislav	T. G. Masaryka 69, 27716 Všetaty		
			Kovář Pavel	Nádražní 224, Přivory, 27716 Všetaty		
			Matoušová Jiřina	Sokolovská 2570/9, 27601 Mělník		
			Mendlová Jaroslava	Jablonecká 718/3, Prosek, 19000 Praha 9		
			Tušová Jitka	Moskevská 617/58, Vršovice, 10100 Praha 10		
			Valsa Václav Ing.	K Mostu 2704, 27601 Mělník		
			Walbach Carla	Stoltzestr. 47, 63263 Neu-Isenburg, Spolková republika Německo		

Tabulka 1.44 – Výčet pozemků a majitelů

## 1.18 Přejezd P2929

### Popis přejezdu

Jedná se o železniční přejezd účelové komunikace na trati 072. Přejezd je zabezpečen světelnou signalizací bez závor. Přejezd je 2kolejný.



Obrázek 1.126 – Přejezd P2929, zdroj mapy.cz

Přejezd	Poloha přejezdu [km]	Úhel křížení [°]	Počet vlaků za den	Traťová rychlost [km/h]	Zabezpečení	Nehody s úmrtím	Nehody se zraněním	Nehody s hmotnou škodou
P2929	362,760	88	204	120	SSZ	0	0	0

Tabulka 1.45 – Informace o přejezdu P2929

### Návrh náhrady přejezdu

Vzhledem k možnosti obsluhy území s využitím nedalekého nově navrhovaného nadjezdu a objízdne komunikace je přejezd navržen ke zrušení. Obec Všetaty předběžně souhlasí s navrženým řešením.



## 1.19 Přejezd P2930

### Popis přejezdu

Jedná se o železniční přejezd účelové komunikace na trati 072. Přejezd je zabezpečen světelnou signalizací bez závor. Přejezd je 2kolejný.



Obrázek 1.127 – Přejezd P2930, zdroj mapy.cz

Přejezd	Poloha přejezdu [km]	Úhel křížení [°]	Počet vlaků za den	Traťová rychlost [km/h]	Zabezpečení	Nehody s úmrtím	Nehody se zraněním	Nehody s hmotnou škodou
P2930	363,302	74	204	120	SSZ	0	0	0

Tabulka 1.46 – Informace o přejezdu P2930


### Návrh náhrady přejezdu

Vzhledem k možnosti obsluhy území s využitím nedalekého nově navrhovaného nadjezdu a objízdne komunikace je přejezd navržen ke zrušení. Obec Všetaty předběžně souhlasí s navrženým řešením.

## 1.20 Přejezd P2931

### Popis přejezdu

Jedná se o železniční přejezd účelové komunikace na trati 072. Přejezd je zabezpečen světelnou signalizací se závory. Přejezd je 2kolejný. Přes přejezd je vedena cyklistická a turistická trasa.



Obrázek 1.128 – Přejezd P2931, zdroj mapy.cz

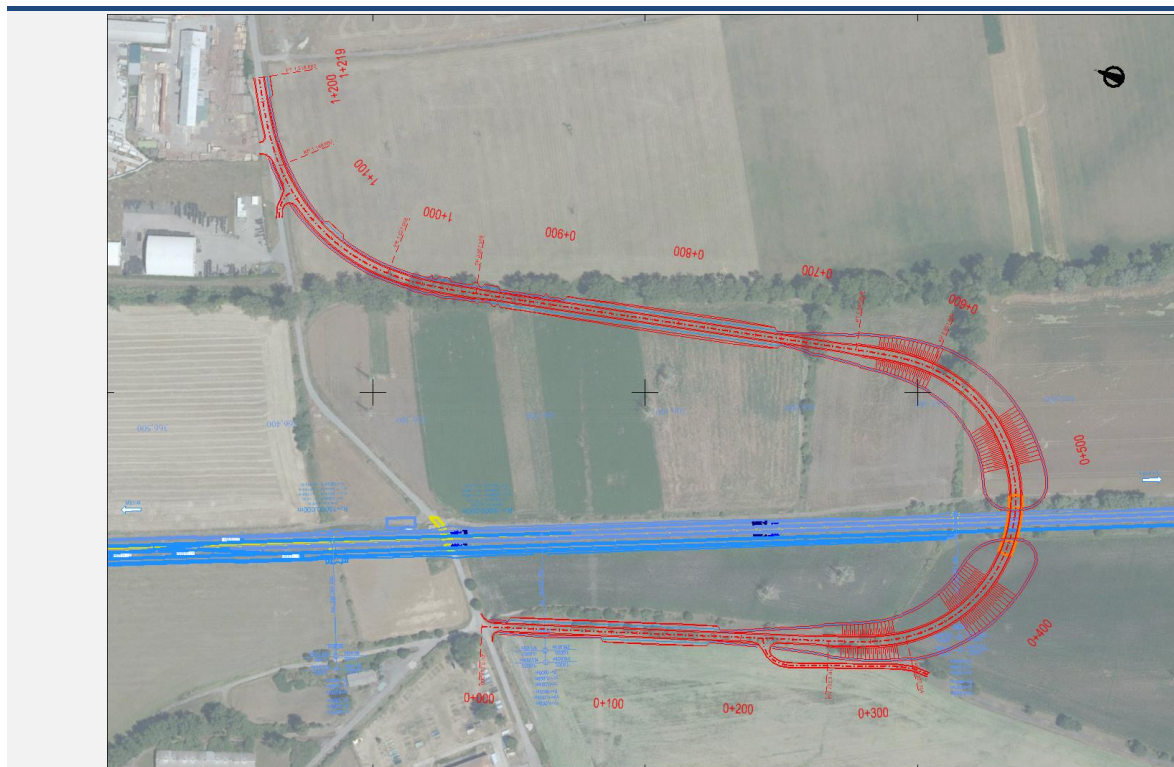
Přejezd	Poloha přejezdu [km]	Úhel křížení [°]	Počet vlaků za den	Traťová rychlost [km/h]	Zabezpečení	Nehody s úmrtím	Nehody se zraněním	Nehody s hmotnou škodou
P2931	366,262	70	204	120	závory	0	1	1

Tabulka 1.47 – Informace o přejezdu P2931

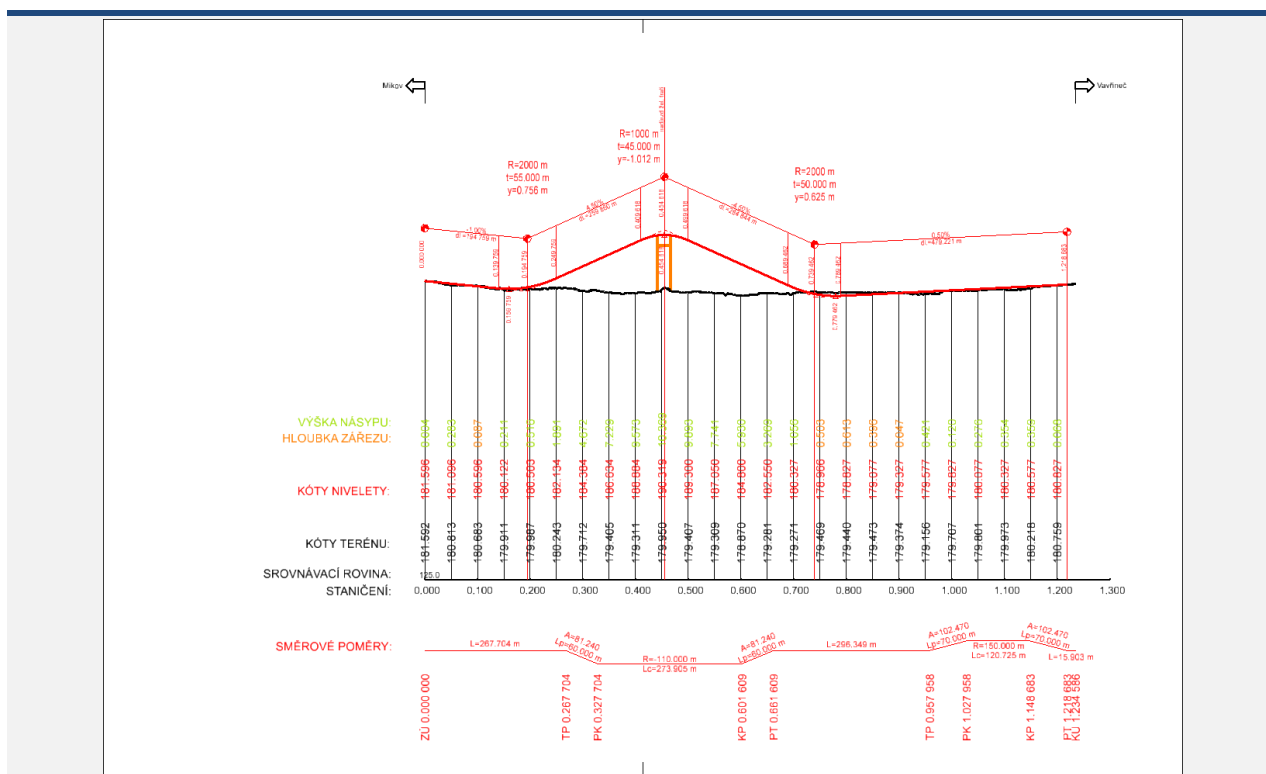
### Návrh náhrady přejezdu

#### Varianta 1

Jako náhrada přejezdu P2931 byl ve variantě 1 navržen nadjezd začínající na křižovatce u průmyslového areálu v oblasti Mikova. Nová komunikace vede směrem na jih, 435 m od stávajícího přejezdu nadjíždí železniční trať a stáčí se zpět na sever k obci Vavříneč, kde se napojuje na stávající komunikaci. Celková délka nové komunikace je 1219 m. Návrhová kategorie silnice je S 6,5/50. Komunikace je vedena tak, aby nedocházelo ke kolizím s VN/VVN vedením. Cyklistická a turistická trasa mohou být vedeny po nově navrhovaném nadjezdu.



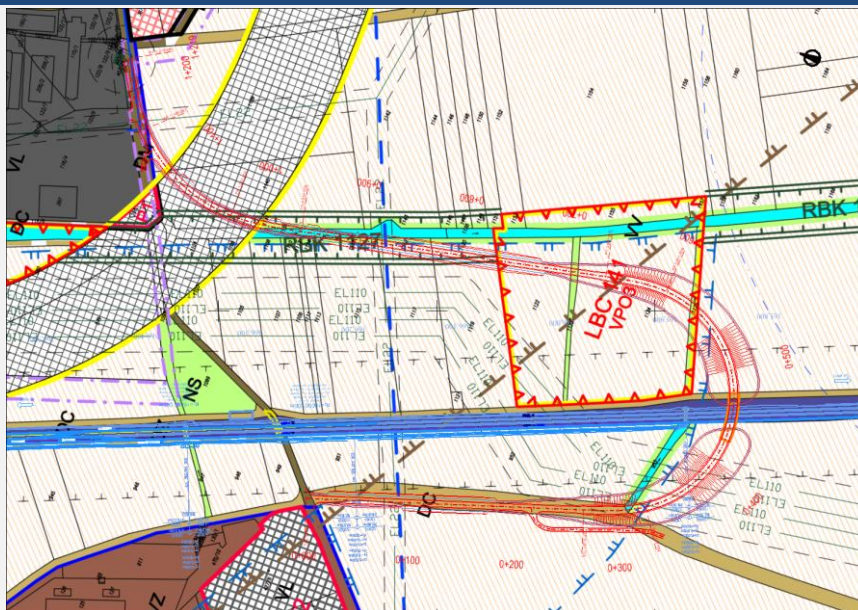
*Obrázek 1.129 – Situace nadjezdu*



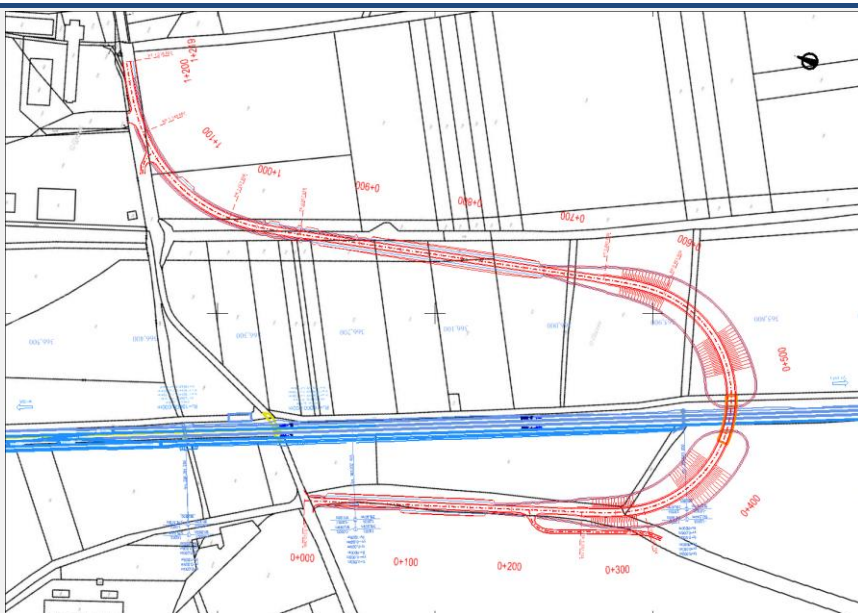
*Obrázek 1.130 – Podélný profil*



Dle platného územního plánu obce Malý Újezd je v současnosti dotčená lokalita vedena jako zemědělské plochy, plochy vodní, plochy smíšené nezastavěného území a plochy změn dopravní infrastruktury (koridor pro silnici I/16). Dle stavebního zákona § 18 odst. 5 platí, že „v nezastavěném území lze v souladu s jeho charakterem umísťovat stavby, zařízení, a jiná opatření pouze pro [...] veřejnou dopravní a technickou infrastrukturu, přípojky a účelové komunikace [...]. Uvedené stavby, zařízení a jiná opatření včetně staveb, které s nimi bezprostředně souvisejí včetně oplocení, lze v nezastavěném území umísťovat v případech, pokud je územně plánovací dokumentace z důvodu veřejného zájmu výslovně nevylučuje.“



Obrázek 1.131 – Zákres nadjezdu do územně plánovací dokumentace



Obrázek 1.132 – Zákres nadjezdu do katastrální mapy



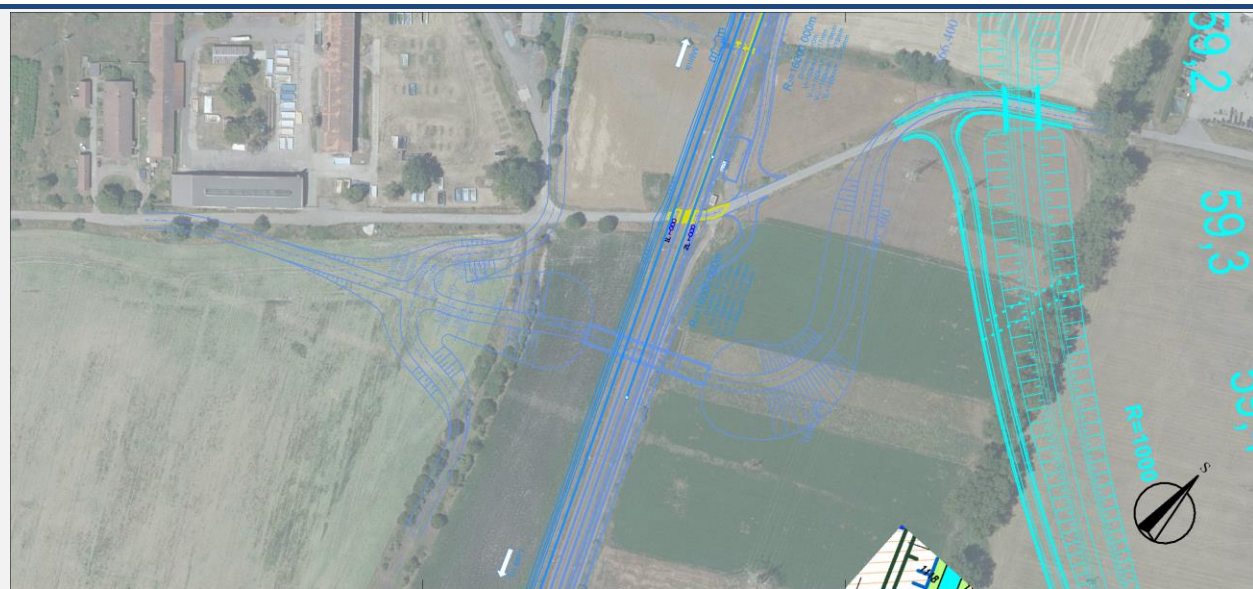
Katastrální území dle KN	Parcelní číslo	LV	Jméno (název) vlastníka	Adresa (sídlo) vlastníka	Druh pozemku	Způsob ochrany
Malý Újezd	962	10001	Obec Malý Újezd	č. p. 95, 27731 Malý Újezd	ostatní plocha	-
			Kettnerová Jara	Českolipská 1111/19, 27601 Mělník		
Malý Újezd	963	643	Šestáková Běla	č. p. 3, 27734 Nebužely	orná půda	zemědělský půdní fond
			Táborská Alena	Práčská 2670/109, Záběhllice, 10600 Praha 10		
Malý Újezd	952	643	Kettnerová Jara	Českolipská 1111/19, 27601 Mělník	orná půda	zemědělský půdní fond
			Šestáková Běla	č. p. 3, 27734 Nebužely		
			Táborská Alena	Práčská 2670/109, Záběhllice, 10600 Praha 10		
			Kettnerová Jara	Českolipská 1111/19, 27601 Mělník		
Malý Újezd	953	643	Šestáková Běla	č. p. 3, 27734 Nebužely	vodní plocha	-
			Táborská Alena	Práčská 2670/109, Záběhllice, 10600 Praha 10		
			Kettnerová Jara	Českolipská 1111/19, 27601 Mělník		
Malý Újezd	954	643	Šestáková Běla	č. p. 3, 27734 Nebužely	orná půda	zemědělský půdní fond
			Táborská Alena	Práčská 2670/109, Záběhllice, 10600 Praha 10		
Malý Újezd	715	173	Česká republika	Správa železnic, státní organizace, Dílžďená 1003/7, Nové Město, 11000 Praha 1	ostatní plocha	-
Malý Újezd	1102	10001	Obec Malý Újezd	č. p. 95, 27731 Malý Újezd	ostatní plocha	-
			Kettnerová Jara	Českolipská 1111/19, 27601 Mělník		
Malý Újezd	1126	643	Šestáková Běla	č. p. 3, 27734 Nebužely	orná půda	zemědělský půdní fond
			Táborská Alena	Práčská 2670/109, Záběhllice, 10600 Praha 10		
Malý Újezd	1125	643	Obec Malý Újezd	č. p. 95, 27731 Malý Újezd	vodní plocha	-
			Kettnerová Jara	Českolipská 1111/19, 27601 Mělník		
			Šestáková Běla	č. p. 3, 27734 Nebužely		
			Obec Malý Újezd	č. p. 95, 27731 Malý Újezd		
Malý Újezd	1124	643	Kettnerová Jara	Českolipská 1111/19, 27601 Mělník	orná půda	zemědělský půdní fond
			Šestáková Běla	č. p. 3, 27734 Nebužely		
Malý Újezd	1123	643	Obec Malý Újezd	č. p. 95, 27731 Malý Újezd	vodní plocha	-
			Kettnerová Jara	Českolipská 1111/19, 27601 Mělník		
			Šestáková Běla	č. p. 3, 27734 Nebužely		
Malý Újezd	1122	447	Bašta Miroslav	Školní 15, 27751 Nelahozeves	orná půda	zemědělský půdní fond
Malý Újezd	1119	569	RSJ Land I s.r.o.	Na Florenci 2116/15, Nové Město, 11000 Praha 1	orná půda	zemědělský půdní fond
Malý Újezd	1120	569	RSJ Land I s.r.o.	Na Florenci 2116/15, Nové Město, 11000 Praha 1	orná půda	zemědělský půdní fond

Malý Újezd	1118	637	Lvovská Tereza	Ostrovského 3167/36a, Smíchov, 15000 Praha 5	orná půda	zemědělský půdní fond
			Outrata Edvard Ing.	Střelničná 1680/8, Kobylisy, 18200 Praha 8		
			Outrata Jan Ing.	Útulná 2333/13, Strašnice, 10000 Praha 10		
			Vít Alexandr MSc.	č. p. 85, 27732 Hostín		
			Vítová Elena Mgr.	Preslova 1269/17, Smíchov, 15000 Praha 5		
Malý Újezd	1135	766	Česká republika	Povodí Labe, státní podnik, Víta Nejedlého 951/8, Slezské Předměstí, 50003 Hradec Králové	vodní plocha	-
Malý Újezd	1141	5	Fiala Stanislav	Jelenice 26, 27731 Malý Újezd	orná půda	zemědělský půdní fond
			Hájková Eliška	Vavříneč 83, 27731 Malý Újezd		
Malý Újezd			Trusková Libuše	Vavříneč 21, 27731 Malý Újezd	orná půda	zemědělský půdní fond
Malý Újezd	1140	5	Trusková Libuše	Vavříneč 21, 27731 Malý Újezd	orná půda	zemědělský půdní fond
Malý Újezd	1139	732	Vaněk Miroslav	č. p. 9, 27732 Hostín	orná půda	zemědělský půdní fond

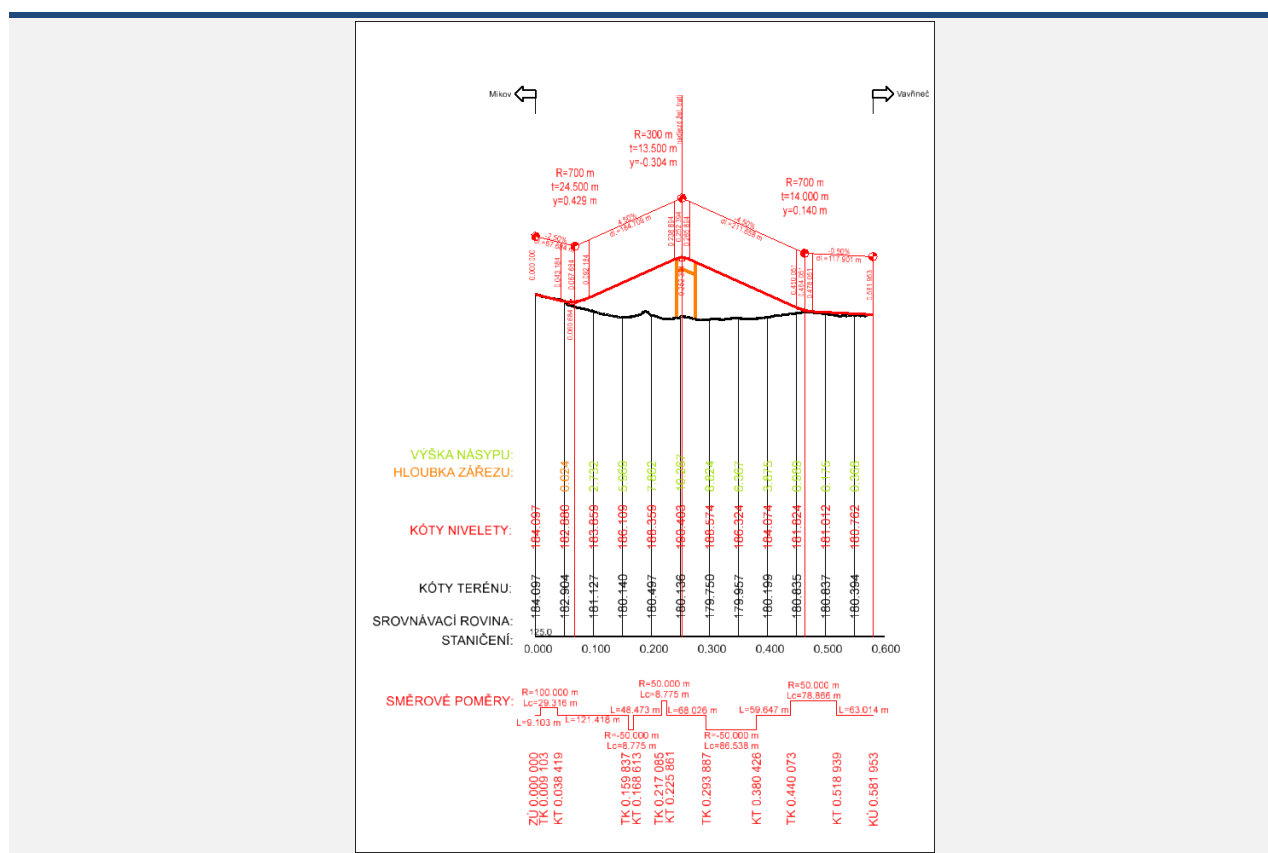
Tabulka 1.48 – Výčet pozemků a majitelů

**Varianta 2**

Ve variantě 2 byl jako náhrada přejezdu převzat návrh z ASP Optimalizace trati Kolín – Všetaty – Děčín.

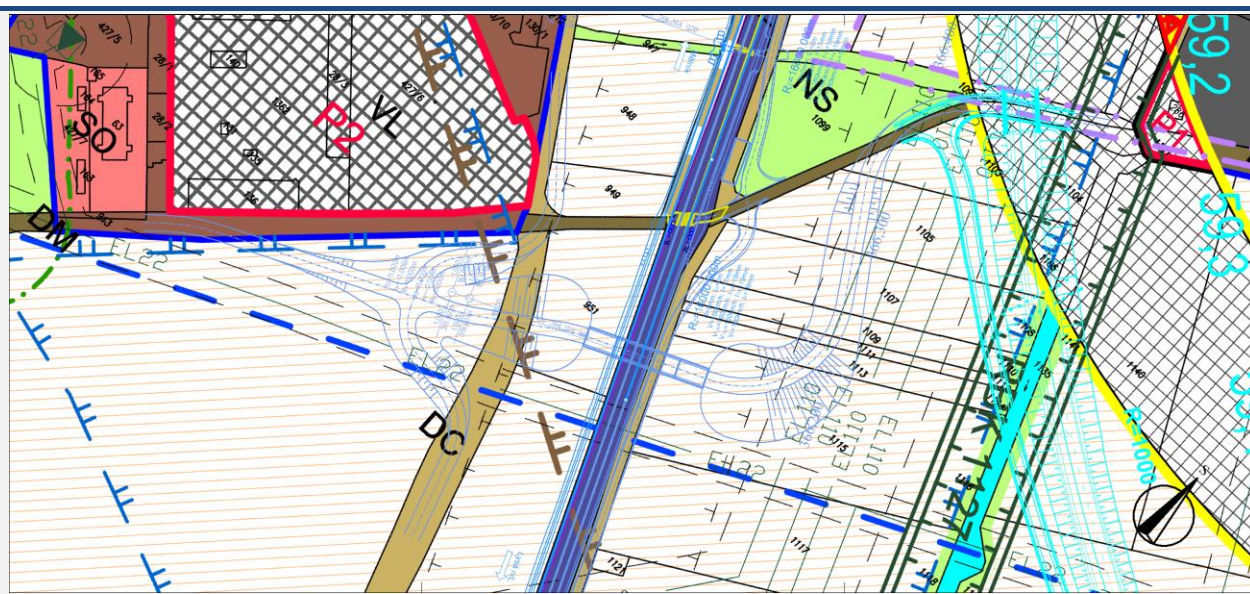


Obrázek 1.133 – Situace nadjezdu



Obrázek 1.134 – Podélný profil

Dle platného územního plánu obce Malý Újezd je v současnosti dotčená lokalita vedena jako zemědělské plochy, plochy smíšené nezastavěného území a plochy dopravní infrastruktury. Dle stavebního zákona § 18 odst. 5 platí, že „v nezastavěném území lze v souladu s jeho charakterem umísťovat stavby, zařízení, a jiná opatření pouze pro [...] veřejnou dopravní a technickou infrastrukturu, přípojky a účelové komunikace [...]. Uvedené stavby, zařízení a jiná opatření včetně staveb, které s nimi bezprostředně souvisejí včetně oplocení, lze v nezastavěném území umísťovat v případech, pokud je územně plánovací dokumentace z důvodu veřejného zájmu výslovně nevylučuje.“



Obrázek 1.135 – Zákres nadjezdu do územně plánovací dokumentace



Obrázek 1.136 – Zákres nadjezdu do katastrální mapy

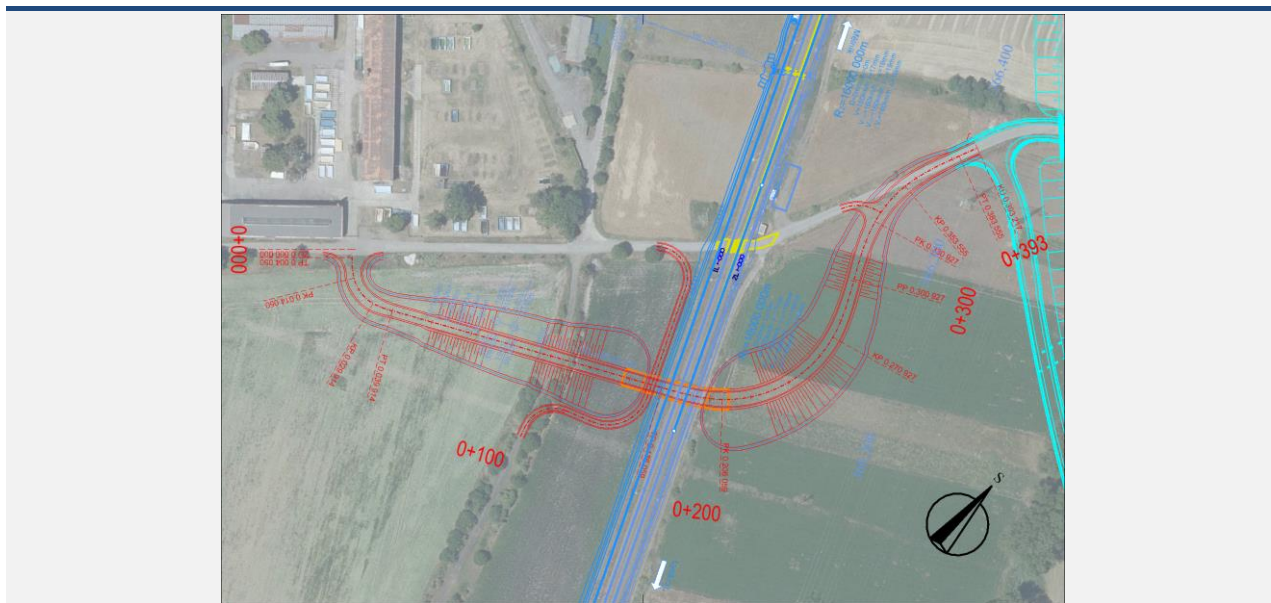


Katastrální území dle KN	Parcelní číslo	LV	Jméno (název) vlastníka	Adresa (sídlo) vlastníka	Druh pozemku	Způsob ochrany
Malý Újezd	915	10001	Obec Malý Újezd	č. p. 95, 27731 Malý Újezd	ostatní plocha	-
Malý Újezd	914	10001	Obec Malý Újezd	č. p. 95, 27731 Malý Újezd	ostatní plocha	-
Malý Újezd	948	637	Lvovská Tereza	Ostrovského 3167/36a, Smíchov, 15000 Praha 5	orná půda	zemědělský půdní fond
			Outrata Edvard Ing.	Střelničná 1680/8, Kobylisy, 18200 Praha 8		
			Outrata Jan Ing.	Útulná 2333/13, Strašnice, 10000 Praha 10		
			Vít Alexandr MSc.	č. p. 85, 27732 Hostín		
			Vítová Elena Mgr.	Preslova 1269/17, Smíchov, 15000 Praha 5		
Malý Újezd	949	10001	Obec Malý Újezd	č. p. 95, 27731 Malý Újezd	ostatní plocha	-
Malý Újezd	963	643	Kettnerová Jara	Českolipská 1111/19, 27601 Mělník	orná půda	zemědělský půdní fond
			Šestáková Běla	č. p. 3, 27734 Nebužely		
			Táborská Alena	Práčská 2670/109, Záběhlce, 10600 Praha 10		
Malý Újezd	962	10001	Obec Malý Újezd	č. p. 95, 27731 Malý Újezd	ostatní plocha	-
Malý Újezd	951	738	Rimkevič Stanislav Ing.	Zahájí 8, 27737 Chorušice	orná půda	zemědělský půdní fond
Malý Újezd	715	173	Česká republika	Správa železnic, státní organizace, Dlážďená 1003/7, Nové Město, 11000 Praha 1	ostatní plocha	-
Malý Újezd	1102	10001	Obec Malý Újezd	č. p. 95, 27731 Malý Újezd	ostatní plocha	-
Malý Újezd	1115	369	Fiala Stanislav	Jelenice 26, 27731 Malý Újezd	orná půda	zemědělský půdní fond
			Hájková Eliška	Vavříneč 83, 27731 Malý Újezd		
Malý Újezd	1113	795	Studená Hana	Nová 233, 27732 Byšice	orná půda	zemědělský půdní fond
			Studený Miroslav	č. p. 141, 27732 Liblice		
			Studený Pavel	Hřbitovní 413, 27732 Byšice		
Malý Újezd	1111	796	Studený Jaroslav	Na Výsluní 1312, 27711 Neratovice	orná půda	zemědělský půdní fond
Malý Újezd	1109	612	Peroutková Zuzana	Sportovní 3204, 27601 Mělník	orná půda	zemědělský půdní fond
			Schusterová Hana Ing.	Vavříneč 17, 27731 Malý Újezd		
			Kovandová Pavla	Hlávkova 223/1, Řeporyje, 15500 Praha 5		
Malý Újezd	1107	437	Liptáková Silvie	Karla Tájka 1500, Brandýs nad Labem, 25001 Brandýs nad Labem-Stará Boleslav	orná půda	zemědělský půdní fond
			Štědranská Marcela	V olšinách 2012/126, Strašnice, 10000 Praha 10		
Malý Újezd	1105	777	Štěpánovský Libor	Vavříneč 145, 27731 Malý Újezd	orná půda	zemědělský půdní fond
Malý Újezd	1103	261	Wertheim Jan	Vavříneč 38, 27731 Malý Újezd	orná půda	zemědělský půdní fond
Malý Újezd	1101	10001	Obec Malý Újezd	č. p. 95, 27731 Malý Újezd	ostatní plocha	-
Malý Újezd	1099	421	Petržilek Michal Ing.	Pod Vrchem 2891, 27601 Mělník	orná půda	zemědělský půdní fond

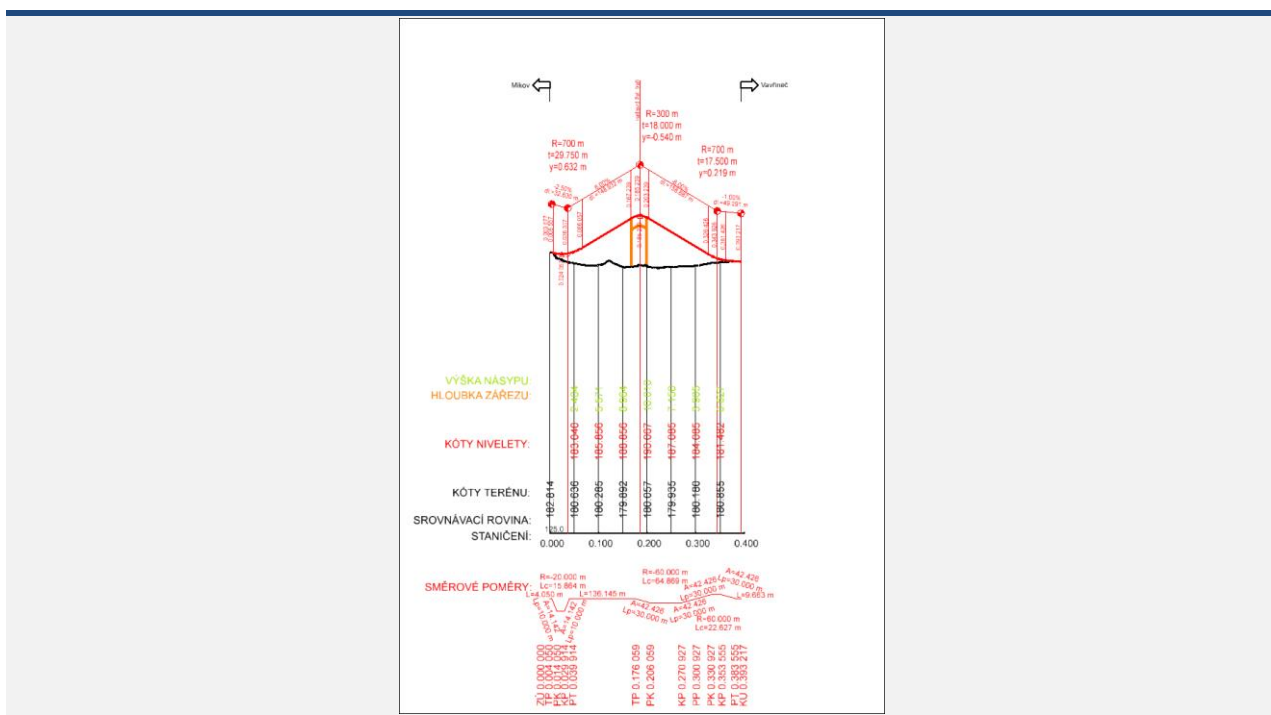
Tabulka 1.49 – Výčet pozemků a majitelů

### Varianța 3

Jako náhrada přejezdu P2931 byl ve variantě 3 navržen nadjezd začínající na účelové komunikaci u průmyslového areálu v oblasti Mikova. Cca 75 m jihovýchodně od stávajícího přejezdu kříží železniční trať a před VN/VVN vedení se opět napojuje na stávající silnici. Celková délka nové komunikace je 393 m. Návrhová kategorie silnice je S 6,5/30. Cyklistická a turistická trasa mohou být vedeny po nově navrhovaném nadjezdu. Obec Malý Újezd předběžně souhlasí s navrženým řešením.

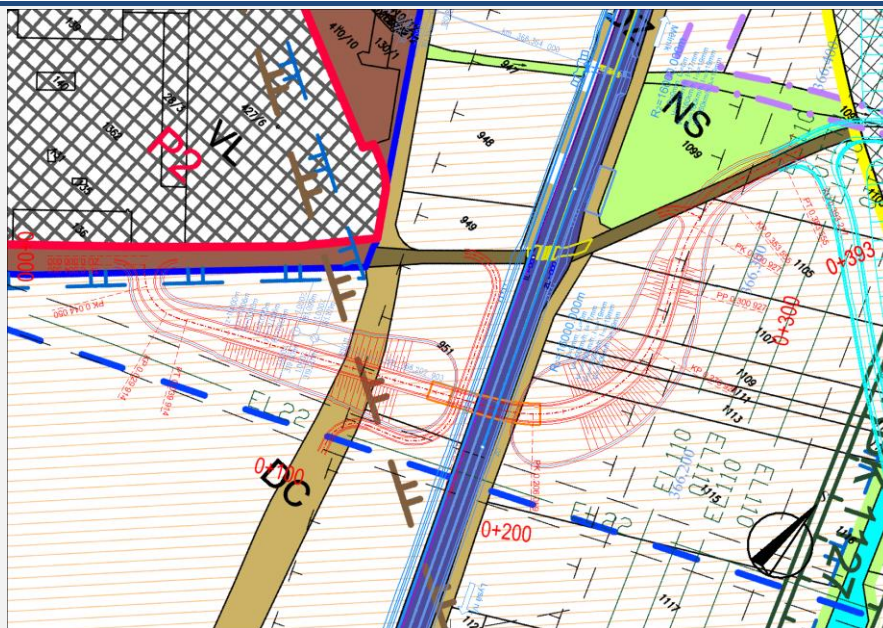


*Obrázek 1.137 – Situace nadjezdu*

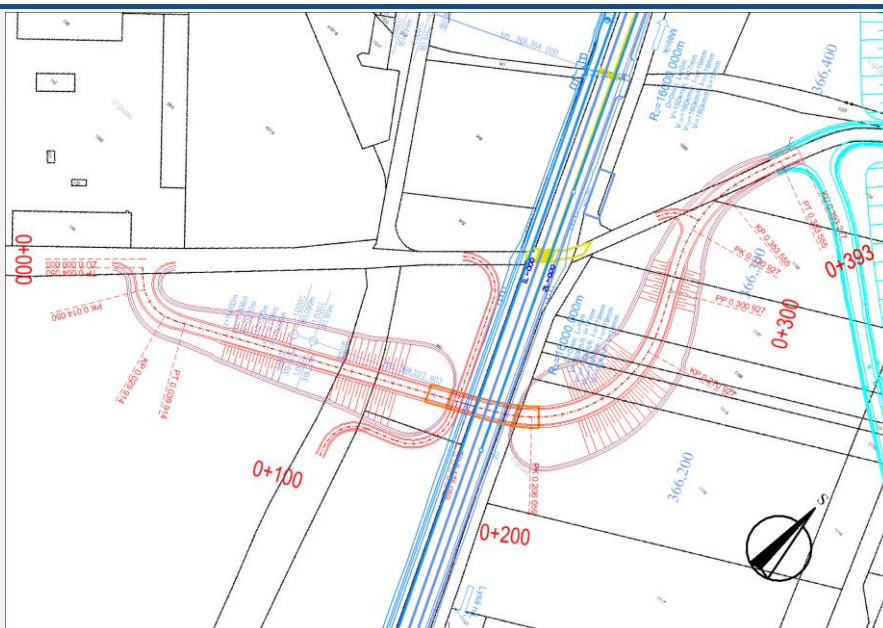


*Obrázek 1.138 – Podélný profil*

Dle platného územních plánu obce Malý Újezd je v současnosti dotčená lokalita vedena jako plochy zemědělské a plochy dopravní infrastruktury. Dle stavebního zákona § 18 odst. 5 platí, že „v nezastavěném území lze v souladu s jeho charakterem umísťovat stavby, zařízení, a jiná opatření pouze pro [...] veřejnou dopravní a technickou infrastrukturu, přípojky a účelové komunikace [...]. Uvedené stavby, zařízení a jiná opatření včetně staveb, které s nimi bezprostředně souvisejí včetně oplocení, lze v nezastavěném území umísťovat v případech, pokud je územně plánovací dokumentace z důvodu veřejného zájmu výslovně nevylučuje.“



Obrázek 1.139 – Zákres nadjezdu do územně plánovací dokumentace



Obrázek 1.140 – Zákres nadjezdu do katastrální mapy

Katastrální území dle KN	Parcelní číslo	LV	Jméno (název) vlastníka	Adresa (sídlo) vlastníka	Druh pozemku	Způsob ochrany
Malý Újezd	915	10001	Obec Malý Újezd	č. p. 95, 27731 Malý Újezd	ostatní plocha	-
			Kettnerová Jara	Českolipská 1111/19, 27601 Mělník		
Malý Újezd	963	643	Šestáková Běla	č. p. 3, 27734 Nebužely	orná půda	zemědělský půdní fond
			Táborská Alena	Práčská 2670/109, Záběhlce, 10600 Praha 10		
Malý Újezd	962	10001	Obec Malý Újezd	č. p. 95, 27731 Malý Újezd	ostatní plocha	-
Malý Újezd	951	738	Rimkevič Stanislav Ing.	Zahájí 8, 27737 Chorušice	orná půda	zemědělský půdní fond
			Kettnerová Jara	Českolipská 1111/19, 27601 Mělník		
Malý Újezd	952	643	Šestáková Běla	č. p. 3, 27734 Nebužely	orná půda	zemědělský půdní fond
			Táborská Alena	Práčská 2670/109, Záběhlce, 10600 Praha 10		
Malý Újezd	715	173	Česká republika	Správa železnic, státní organizace, Dlážďená 1003/7, Nové Město, 11000 Praha 1	ostatní plocha	-
Malý Újezd	1102	10001	Obec Malý Újezd	č. p. 95, 27731 Malý Újezd	ostatní plocha	-
Malý Újezd	1115	369	Fiala Stanislav	Jelenice 26, 27731 Malý Újezd	orná půda	zemědělský půdní fond
			Hájková Eliška	Vavříneč 83, 27731 Malý Újezd		
			Studená Hana	Nová 233, 27732 Byšice		
Malý Újezd	1113	795	Studený Miroslav	č. p. 141, 27732 Liblice	orná půda	zemědělský půdní fond
			Studený Pavel	Hřbitovní 413, 27732 Byšice		
Malý Újezd	1111	796	Studený Jaroslav	Na Výsluní 1312, 27711 Neratovice	orná půda	zemědělský půdní fond
Malý Újezd	1109	612	Peroutková Zuzana	Sportovní 3204, 27601 Mělník	orná půda	zemědělský půdní fond
			Schusterová Hana Ing.	Vavříneč 17, 27731 Malý Újezd		
			Kovandová Pavla	Hlávkova 223/1, Řeporyje, 15500 Praha 5		
Malý Újezd	1107	437	Liptáková Silvie	Karla Tájka 1500, Brandýs nad Labem, 25001 Brandýs nad Labem-Stará Boleslav	orná půda	zemědělský půdní fond
			Štědranská Marcela	V olšinách 2012/126, Strašnice, 10000 Praha 10		
Malý Újezd	1105	777	Štěpánovský Libor	Vavříneč 145, 27731 Malý Újezd	orná půda	zemědělský půdní fond
Malý Újezd	1103	261	Wertheim Jan	Vavříneč 38, 27731 Malý Újezd	orná půda	zemědělský půdní fond
Malý Újezd	1101	10001	Obec Malý Újezd	č. p. 95, 27731 Malý Újezd	ostatní plocha	-
Malý Újezd	1099	421	Petržilek Michal Ing.	Pod Vrchem 2891, 27601 Mělník	orná půda	zemědělský půdní fond


Tabulka 1.50 – Výčet pozemků a majitelů



## 1.21 Přejezd P2932

### Popis přejezdu

Jedná se o železniční přejezd místní komunikace na trati 072. Přejezd je zabezpečen světelnou signalizací se závory. Přejezd je 2kolejný.



Obrázek 1.141 – Přejezd P2932, zdroj mapy.cz

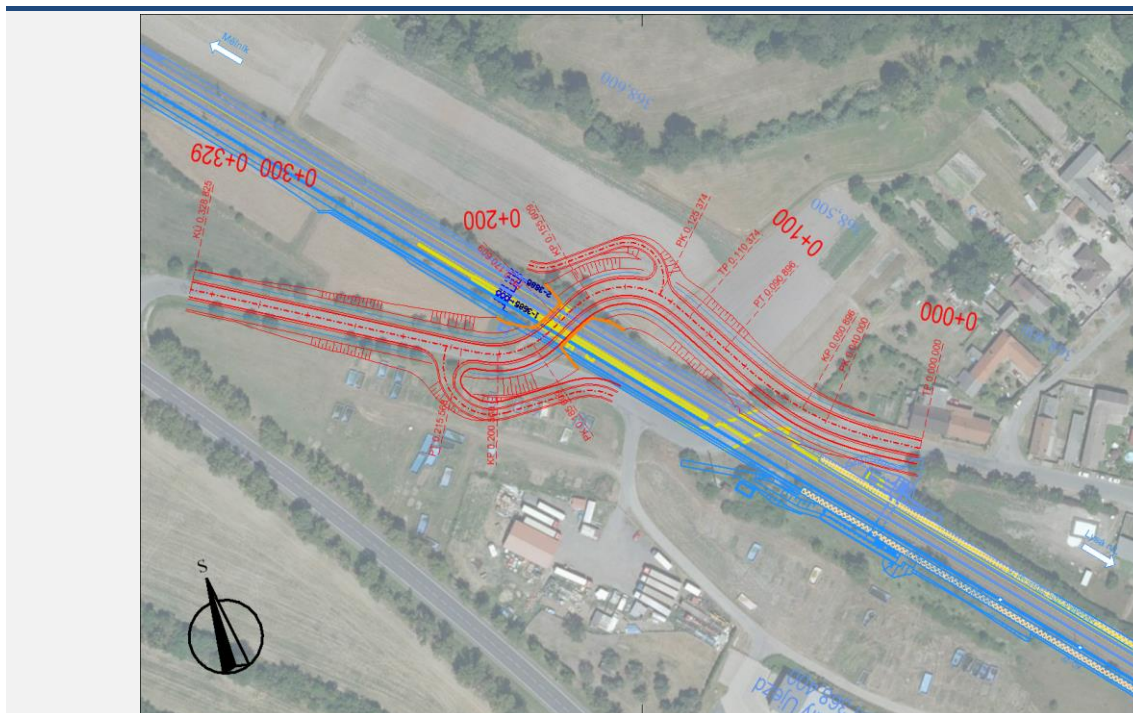
Přejezd	Poloha přejezdu [km]	Úhel křížení [°]	Počet vlaků za den	Traťová rychlost [km/h]	Zabezpečení	Nehody s úmrtím	Nehody se zraněním	Nehody s hmotnou škodou
P2932	368,479	55	204	120	závory	0	0	0

Tabulka 1.51 – Informace o přejezdu P2932


### Návrh náhrady přejezdu

#### Varianta 1

Jako náhrada přejezdu P2932 byla ve variantě 1 navržena objízdna komunikace začínající u konce obce Malý Újezd. Před přejezdem se nová komunikace stáčí směrem na sever a křížuje železniční trať pomocí stávajícího podjezdu. Poté se opět napojuje na stávající místní komunikaci. Celková délka nové objízdny komunikace je 226 m. Návrhová kategorie silnice je S 7,5/30. Podél komunikace byl navržen jednostranný chodník pro přístup na nástupiště a jako propojení částí obce. Obec Malý Újezd předběžně souhlasí s navrženým řešením.

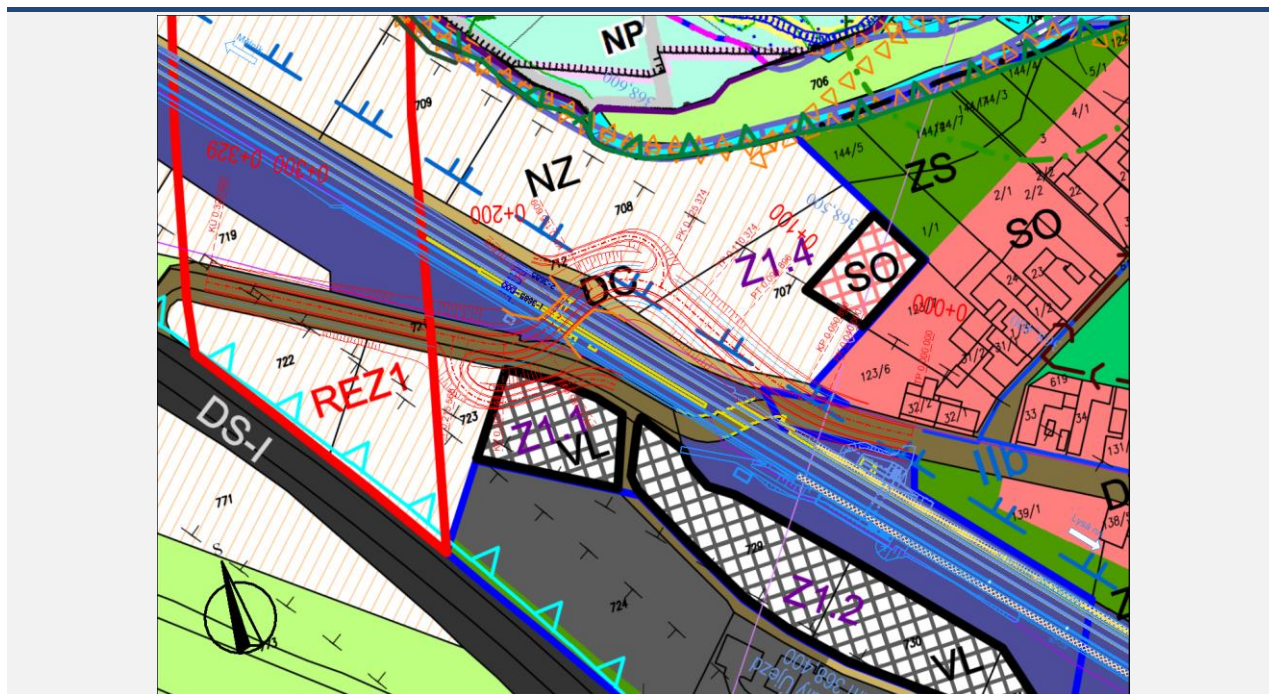


*Obrázek 1.142 – Situace objízdné komunikace*

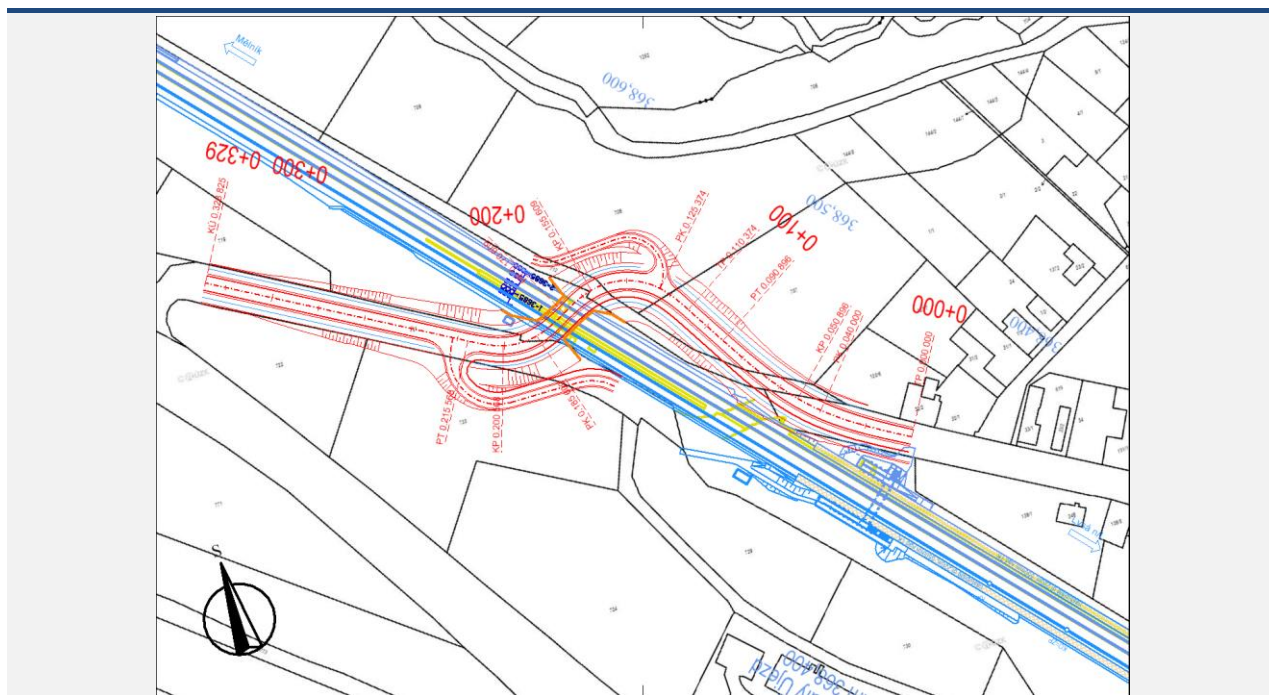


*Obrázek 1.143 – Podélný profil*

Dle platného územního plánu obce Malý Újezd je v současnosti dotčená lokalita vedena jako plochy zemědělské a plochy železniční infrastruktury. Pro realizaci bude nutná změna územního plánu.



Obrázek 1.144 – Zákres objízdné komunikace do územně plánovací dokumentace



Obrázek 1.145 – Zákes objíždne komunikace do katastrální mapy



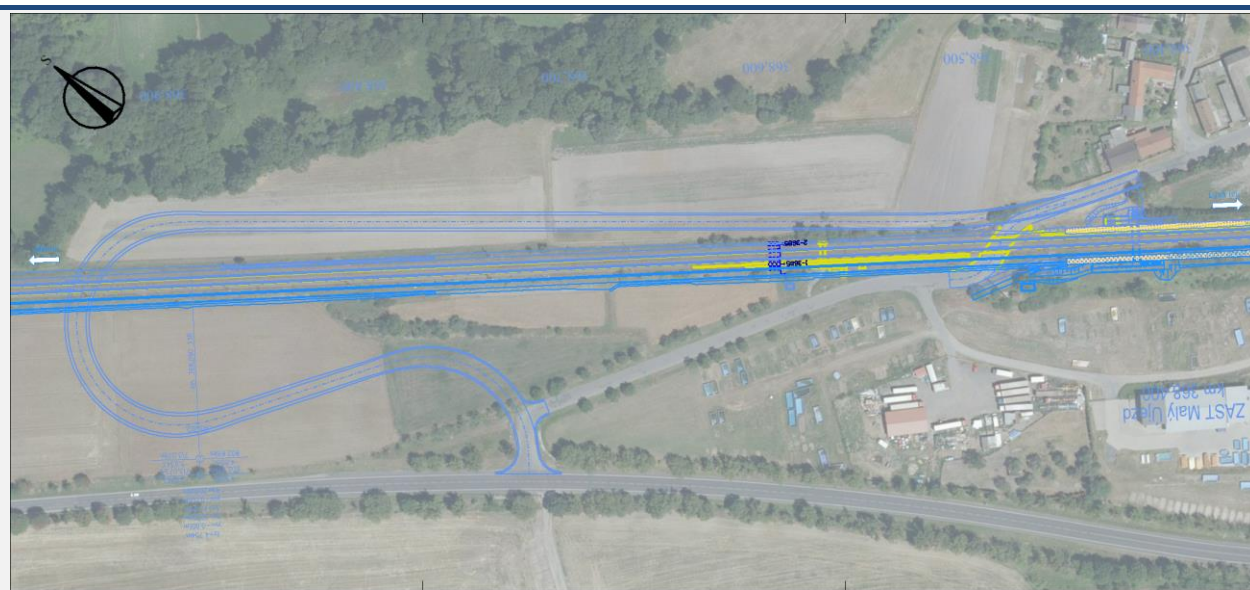
Katastrální území dle KN	Parcelní číslo	LV	Jméno (název) vlastníka	Adresa (sídlo) vlastníka	Druh pozemku	Způsob ochrany
Malý Újezd	719	49	Fabián Petr	č. p. 25, 58856 Svojkovice	orná půda	zemědělský půdní fond
Malý Újezd	722	420	Fabiánová Vlasta Kabíčková Dagmar Ing.	č. p. 44, 27731 Malý Újezd Šimůnkova 1602/3, Kobylisy, 18200 Praha 8		
Malý Újezd	723	49	Fabián Petr	č. p. 25, 58856 Svojkovice	orná půda	zemědělský půdní fond
Malý Újezd	721	10001	Fabiánová Vlasta	č. p. 44, 27731 Malý Újezd		
Malý Újezd	715	173	Obec Malý Újezd	č. p. 95, 27731 Malý Újezd	ostatní plocha	-
Malý Újezd	712	10001	Česká republika	Správa železnic, státní organizace, Dlážděná 1003/7, Nové Město, 11000 Praha 1	ostatní plocha	-
Malý Újezd	708	401	Obec Malý Újezd	č. p. 95, 27731 Malý Újezd	ostatní plocha	-
Malý Újezd	707	403	Havlíček Přemysl	č. p. 128, 27731 Malý Újezd	orná půda	zemědělský půdní fond
			Boudová Marcela	Zárubova 494/26, Kamýk, 14200 Praha 4	orná půda	zemědělský půdní fond
			Stejskal Jindřich	Chopinova 1478/22, Vinohrady, 12000 Praha 2		
			Stejskal Milan	Jana Zajíce 954, Studánka, 53012 Pardubice		

Tabulka 1.52 – Výčet pozemků a majitelů

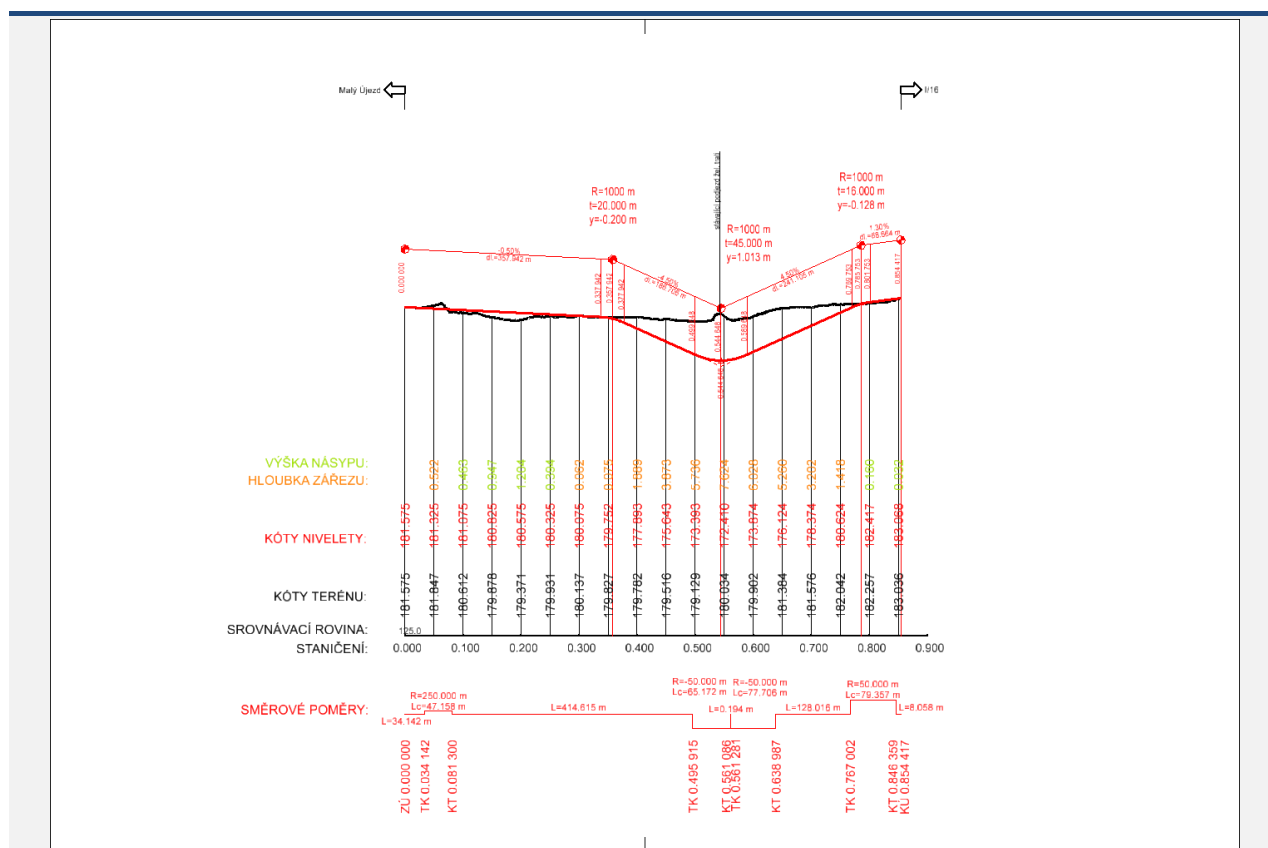


**Varianta 2**

Ve variantě 2 byl jako náhrada přejezdu převzat návrh z ASP Optimalizace trati Kolín – Všetaty – Děčín.

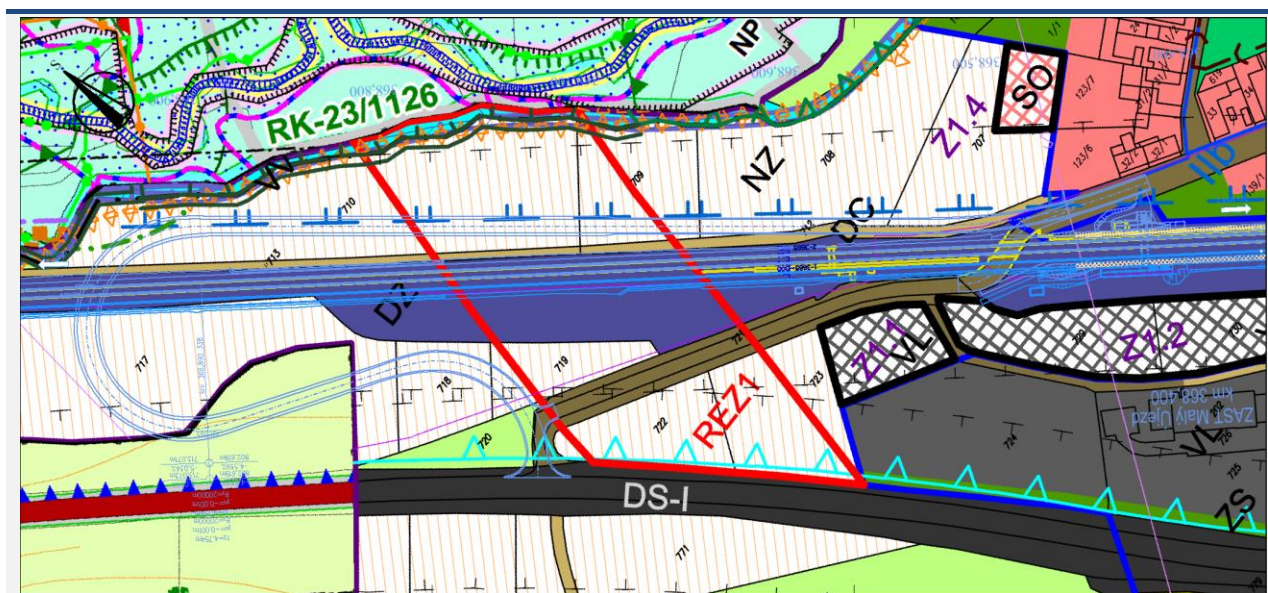


Obrázek 1.146 – Situace objízdne komunikace

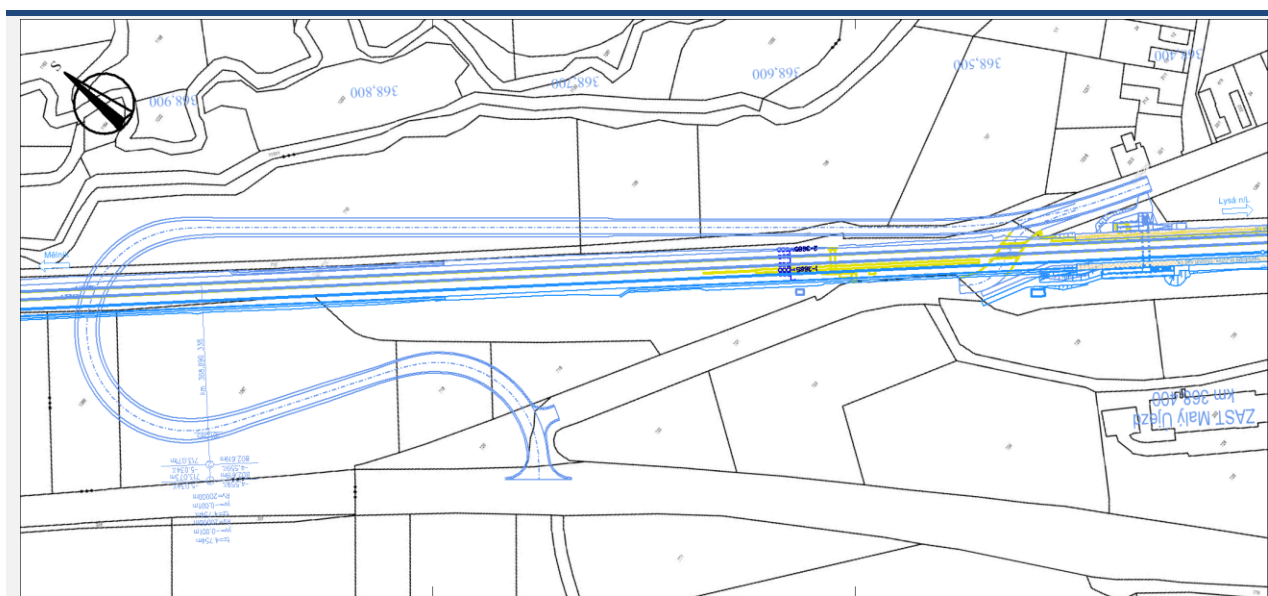


Obrázek 1.147 – Podélný profil

Dle platného územního plánu obce Malý Újezd je v současnosti dotčená lokalita vedena jako plochy zemědělské, plochy dopravní infrastruktury a plochy smíšené nezastavěného území. Pro realizaci bude nutná změna územního plánu.



Obrázek 1.148 – Zákres objízdne komunikace do územně plánovací dokumentace



Obrázek 1.149 – Zákres objízdne komunikace do katastrální mapy

Katastrální území dle KN	Parcelní číslo	LV	Jméno (název) vlastníka	Adresa (sídlo) vlastníka	Druh pozemku	Způsob ochrany
Malý Újezd	721	10001	Obec Malý Újezd	č. p. 95, 27731 Malý Újezd	ostatní plocha	-
Malý Újezd	720	10001	Obec Malý Újezd	č. p. 95, 27731 Malý Újezd	ostatní plocha	-
Malý Újezd	719	49	Fabián Petr	č. p. 25, 58856 Svojkovice	orná půda	zemědělský půdní fond
			Fabiánová Vlasta	č. p. 44, 27731 Malý Újezd		
	718	563	Krajníková Helena	Skuhrov 17, 27731 Velký Borek	orná půda	zemědělský půdní fond
			Sedláčková Anna	č. p. 40, 38241 Bujanov		
Malý Újezd	1367	830	Fiala Aleš	č. p. 39, 27731 Malý Újezd	orná půda	zemědělský půdní fond
Malý Újezd			Hánil Marek	Ve Žlábkách 4028, 27601 Mělník		
Malý Újezd	1366	314	Vurm Tomáš	č. p. 9, 27731 Malý Újezd	orná půda	zemědělský půdní fond
Malý Újezd	715	173	Česká republika	Správa železnic, státní organizace, Dlážďená 1003/7, Nové Město, 11000 Praha 1	ostatní plocha	-
Malý Újezd	713	401	Havlíček Přemysl	č. p. 128, 27731 Malý Újezd	trvalý travní porost	zemědělský půdní fond
Malý Újezd	710	401	Havlíček Přemysl	č. p. 128, 27731 Malý Újezd	orná půda	zemědělský půdní fond
Malý Újezd	712	10001	Obec Malý Újezd	č. p. 95, 27731 Malý Újezd	orná půda	zemědělský půdní fond
Malý Újezd	709	266	Fiala Stanislav	Jelenice 26, 27731 Malý Újezd	orná půda	zemědělský půdní fond
Malý Újezd	708	401	Havlíček Přemysl	č. p. 128, 27731 Malý Újezd	orná půda	zemědělský půdní fond
Malý Újezd	707	403	Boudová Marcela	Zárubova 494/26, Kamýk, 14200 Praha 4	orná půda	zemědělský půdní fond
			Stejskal Jindřich	Chopinova 1478/22, Vinohrady, 12000 Praha 2		
			Stejskal Milan	Jana Zajíce 954, Studánka, 53012 Pardubice		
Malý Újezd	602/4	10001	Obec Malý Újezd	č. p. 95, 27731 Malý Újezd	ostatní plocha	-

Tabulka 1.53 – Výčet pozemků a majitelů



## 1.22 Přejezd P2933

### Popis přejezdu

Jedná se o železniční přejezd silnice III/2732 (ul. Skuhrovská) na trati 072. Přejezd je zabezpečen světelnou signalizací se závory. Přejezd je 2kolejný.



Obrázek 1.150 – Přejezd P2933, maps.google.com, zdroj mapy.cz

Přejezd	Poloha přejezdu [km]	Úhel křížení [°]	Počet vlaků za den	Traťová rychlost [km/h]	Zabezpečení	Nehody s úmrtím	Nehody se zraněním	Nehody s hmotnou škodou
P2933	369,804	90	204	120	závory	0	0	0

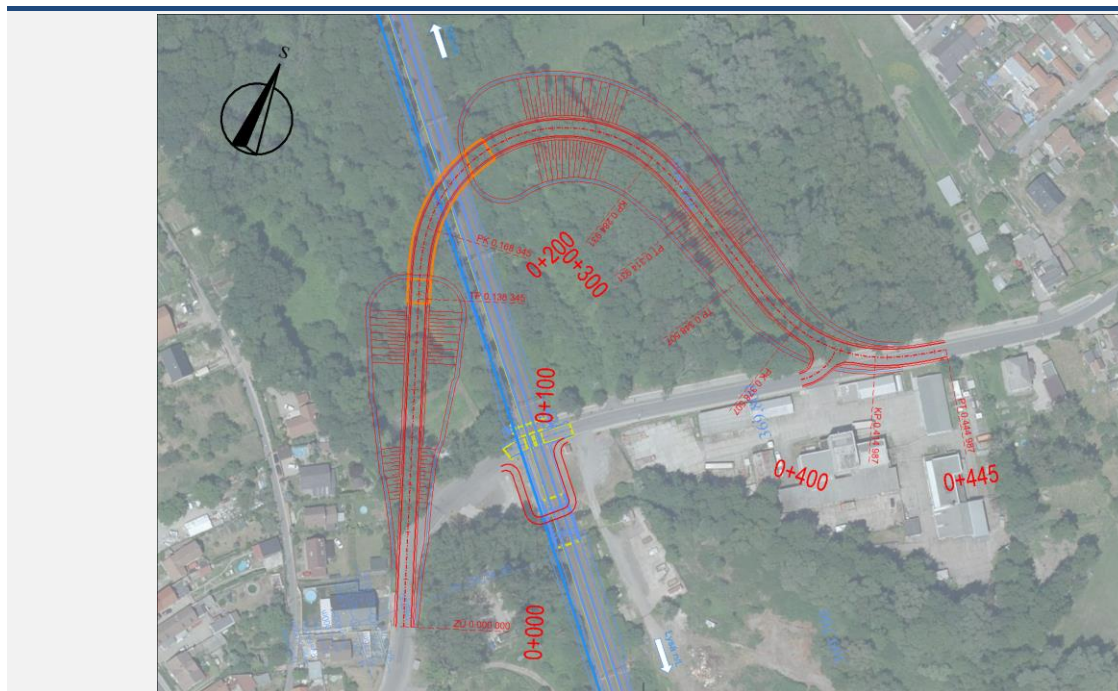
Tabulka 1.54 – Informace o přejezdu P2933

### Návrh náhrady přejezdu

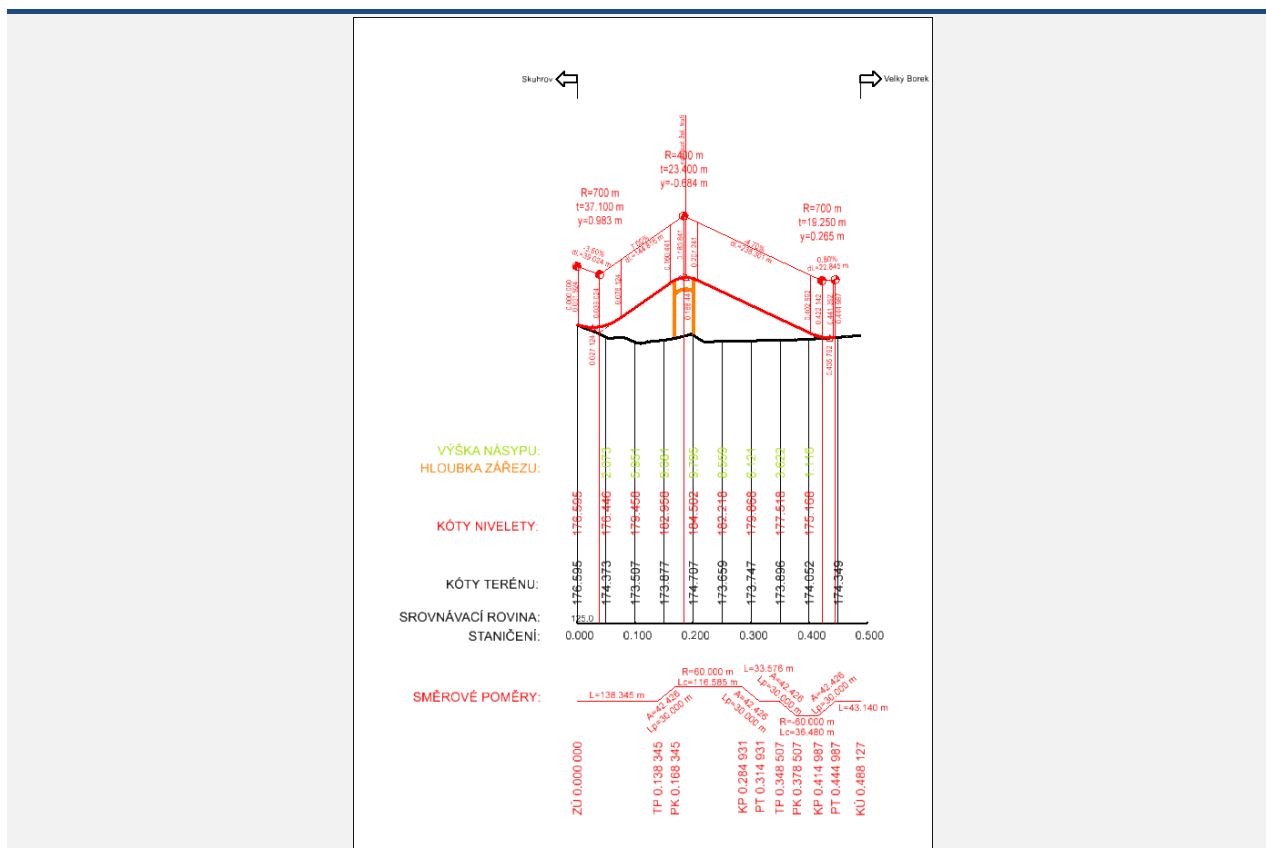
#### Varianta 1

Jako náhrada přejezdu P2933 byl ve variantě 1 navržen nadjezd začínající v ulici Skuhrovská v blízkosti autobusové zastávky, cca 100 m jižně od stávajícího přejezdu. Nová komunikace pokračuje směrem na sever, nadjíždí železniční trať a stáčí se zpět k ulici Skuhrovská. Celková délka nové komunikace je 445 m. Návrhová kategorie silnice je S 7,5/30. Dále byl navržen chodník pro pěší vedoucí pod mostem podél potoka. Obec Velký Borek předběžně souhlasí s navrženým řešením.



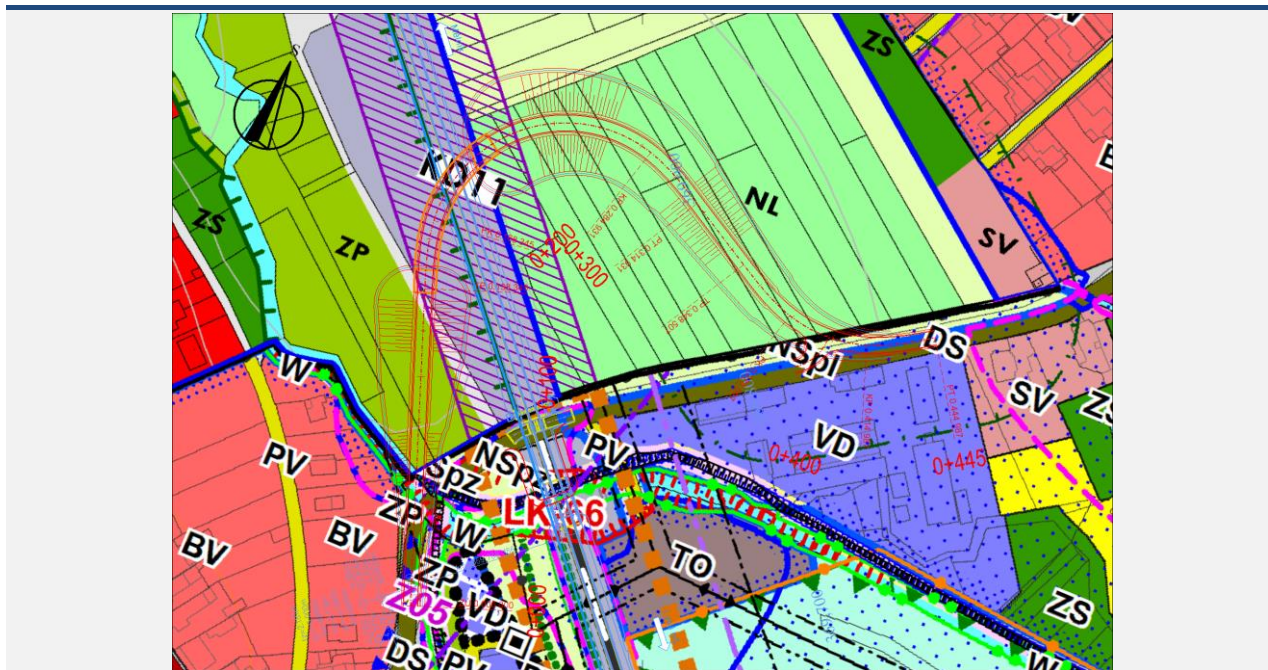


*Obrázek 1.151 – Situace nadjezdu*

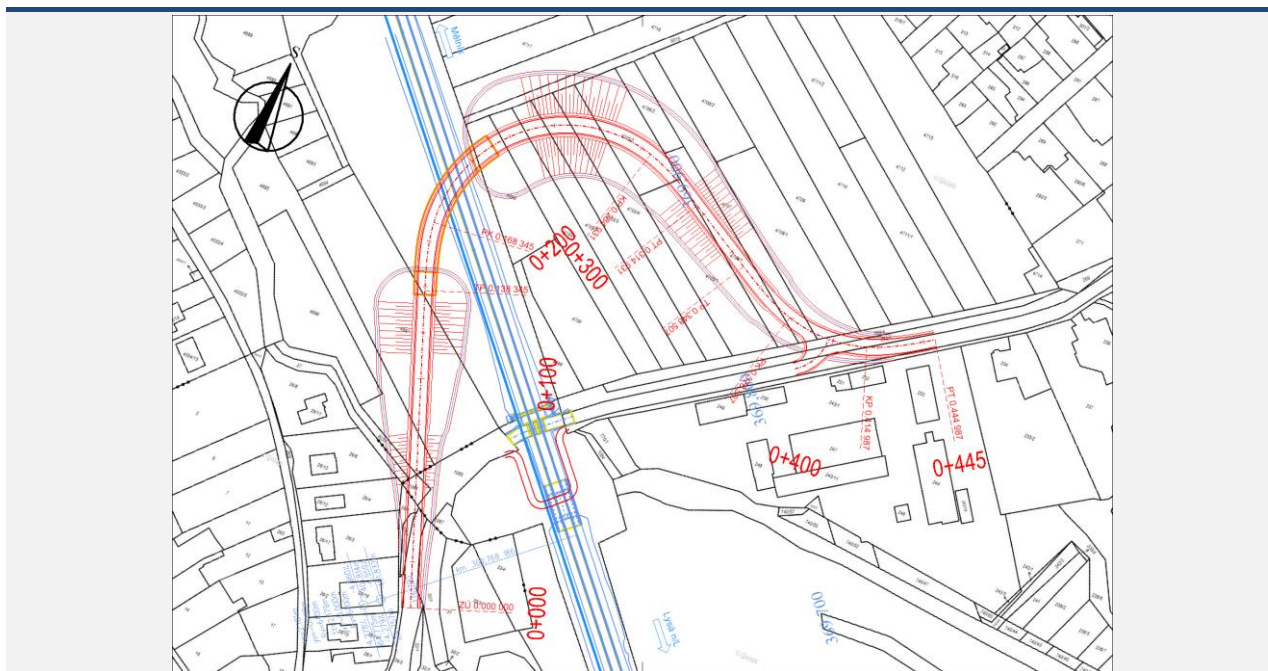


*Obrázek 1.152 – Podélný profil*

Dle platného územních plánů obcí Mělník a Velký Borek je v současnosti dotčená lokalita vedena jako plochy lesní, plochy železniční infrastruktury a plochy zeleně – přírodního charakteru. Pro realizaci bude nutná změna územního plánu.



Obrázek 1.153 – Zákres nadjezdu do územně plánovací dokumentace



Obrázek 1.154 – Zákres nadjezdu do katastrální mapy

Katastrální území dle KN	Parcelní číslo	LV	Jméno (název) vlastníka	Adresa (sídlo) vlastníka	Druh pozemku	Způsob ochrany
Skuhrov u Mělníka	28/2	95	Středočeský kraj	Zborovská 81/11, Smíchov, 15000 Praha 5	ostatní plocha	-
Skuhrov u Mělníka	29/3	95	Středočeský kraj	Zborovská 81/11, Smíchov, 15000 Praha 5	ostatní plocha	-
Skuhrov u Mělníka	30/1	10001	Obec Velký Borek	Vrutická 20, 27731 Velký Borek	vodní plocha	-
Skuhrov u Mělníka	28/1	10001	Obec Velký Borek	Vrutická 20, 27731 Velký Borek	ostatní plocha	-
Velký Borek	1087	148	Česká republika	Povodí Ohře, státní podnik, Bezručova 4219, 43003 Chomutov	vodní plocha	-
Velký Borek	1085	10001	Obec Velký Borek	Vrutická 20, 27731 Velký Borek	ostatní plocha	-
Velký Borek	1086	148	Česká republika	Povodí Ohře, státní podnik, Bezručova 4219, 43003 Chomutov	vodní plocha	-
Skuhrov u Mělníka	26/4	826	SJM Frič Tomáš a Fričová Jitka	Skuhrov 60, 27731 Velký Borek	zahrada	zemědělský půdní fond
Skuhrov u Mělníka	26/6	848	SJM Honzík Martin a Honzíková Alena	Skuhrov 63, 27601 Velký Borek	zahrada	zemědělský půdní fond
Skuhrov u Mělníka	27	705	Česká republika	Povodí Ohře, státní podnik, Bezručova 4219, 43003 Chomutov	vodní plocha	-
Mělník	8037	4291	Česká republika	Povodí Ohře, státní podnik, Bezručova 4219, 43003 Chomutov	vodní plocha	-
Mělník	4695	7023	Kroulíková Markéta	Kpt. Jaroše 296/6, 27601 Mělník	trvalý travní porost	zemědělský půdní fond
Mělník	4697	2933	Andr František	Kojetická 1209, 27711 Neratovice	ovocný sad	zemědělský půdní fond
Mělník	8073/23	179	Česká republika	Správa železnic, státní organizace, Dlážděná 1003/7, Nové Město, 11000 Praha 1	ostatní plocha	-
Mělník	4716	3804	Frolík Jan	Průběžná 205, 27731 Velký Borek	trvalý travní porost	zemědělský půdní fond
Mělník	8015	10001	Město Mělník	náměstí Míru 1/1, 27601 Mělník	ostatní plocha	-
Mělník	4699	1759	Buchta Petr Ing.	U zastávky 130, 27715 Tišice	trvalý travní porost	zemědělský půdní fond
			Hašourková Eliška	Sportovní 70, 27731 Velký Borek		
Mělník	4703/1	1800	Fabián Ladislav	Rousovická 32, 27731 Velký Borek	lesní pozemek	zemědělský půdní fond
Mělník	4703/2	1021	SJM Vavřina Jiří a Vavřinová Jarmila	Mýtní 2334/7, 27601 Mělník	lesní pozemek	zemědělský půdní fond
Mělník	4703/3	6276	Česká republika	Lesy České republiky, s.p., Přemyslova 1106/19, Nový Hradec Králové, 50008 Hradec Králové	lesní pozemek	zemědělský půdní fond
Mělník	4703/4	1272	Černý Jiří	Polská 1509/5, Vinohrady, 12000 Praha 2	lesní pozemek	zemědělský půdní fond
Mělník	4705/2	3820	Majzner Václav a Majznerová Anna	Vrutická 123, 27731 Velký Borek	lesní pozemek	zemědělský půdní fond
Mělník	4705/1	3820	Majzner Václav a Majznerová Anna	Vrutická 123, 27731 Velký Borek	zahrada	zemědělský půdní fond
Mělník	4706/2	6805	Müller Emil	Řepínská 2410/44, 27601 Mělník	ostatní plocha	-
Mělník	4706/1	6805	Müller Emil	Řepínská 2410/44, 27601 Mělník	lesní pozemek	zemědělský půdní fond

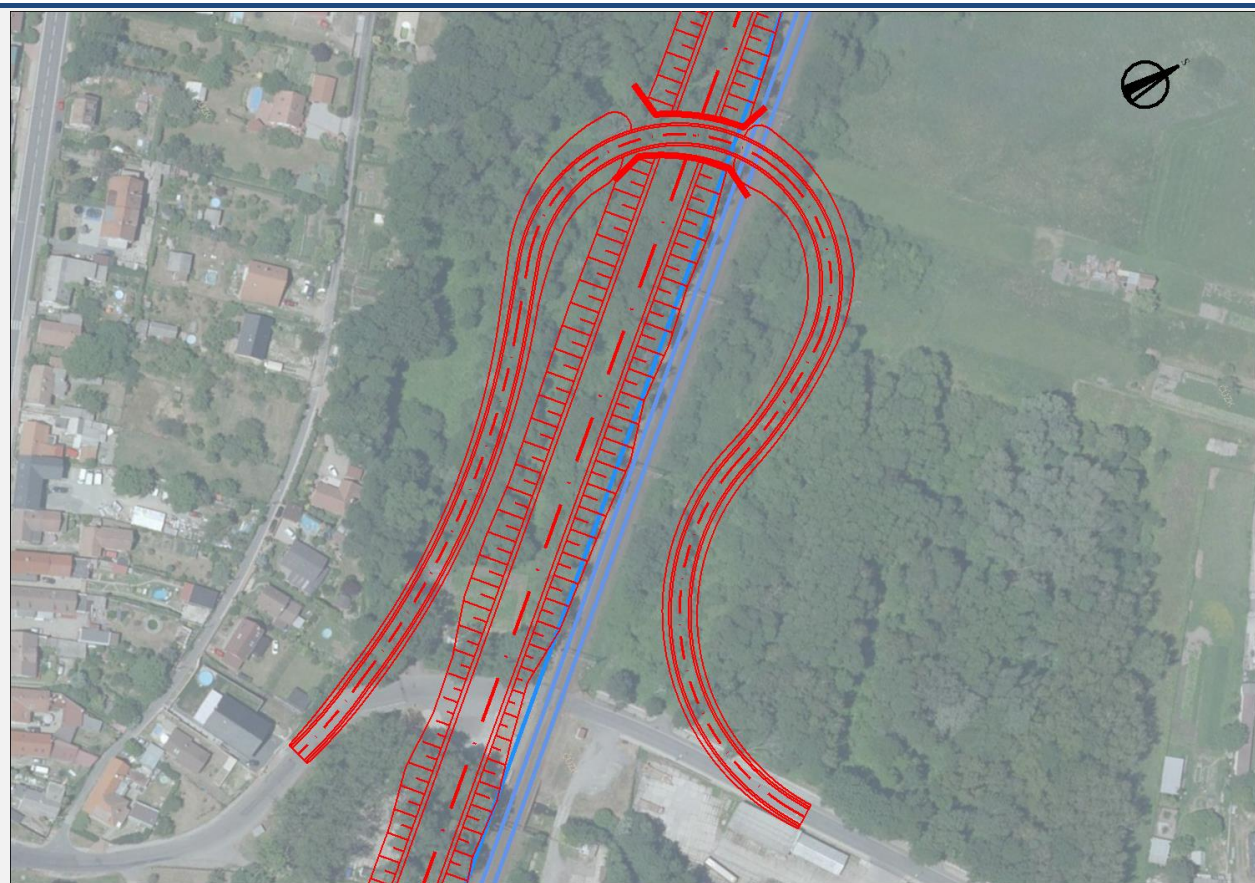
Mělník	4707	3823	Ernstová Hana	Obchodní 679, 41108 Štětí	lesní pozemek	zemědělský půdní fond
Mělník	4708/1	1393	Fürst Miloslav	V Zahrádkách 2454/8, 27601 Mělník	lesní pozemek	zemědělský půdní fond
Velký Borek	268/4	10001	Obec Velký Borek	Vrutická 20, 27731 Velký Borek	ostatní plocha	-
Velký Borek	268/1	95	Středočeský kraj	Zborovská 81/11, Smíchov, 15000 Praha 5	ostatní plocha	-

Tabulka 1.55 – Výčet pozemků a majitelů



## Varianta 2

Ve variantě 2 byl jako náhrada přejezdu P2933 navržen nadjezd převzatý z dokumentace obchvatu Mělníka, který začíná v ulici Skuhrovská v blízkosti autobusové zastávky, cca 100 m jižně od stávajícího přejezdu. Nová komunikace pokračuje směrem na sever, nadjíždí železniční trať a stáčí se zpět k ulici Skuhrovská

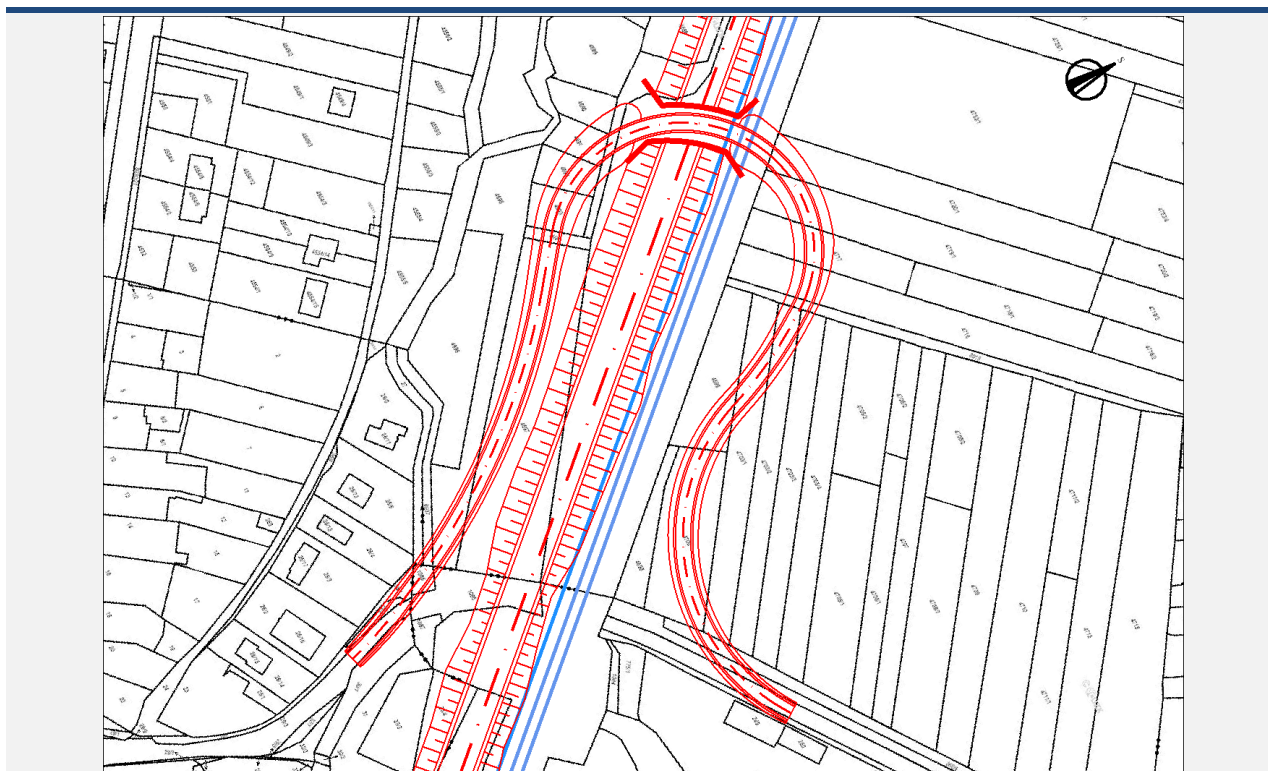


*Obrázek 1.155 – Situace nadjezdu*

Dle platného územních plánů obcí Mělník a Velký Borek je v současnosti dotčená lokalita vedena jako plochy lesní, plochy železniční infrastruktury a plochy zeleně – přírodního charakteru. Pro realizaci bude nutná změna územního plánu.



Obrázek 1.156 – Zákres nadjezdu do územně plánovací dokumentace



Obrázek 1.157 – Zákres nadjezdu do katastrální mapy

Katastrální území dle KN	Parcelní číslo	LV	Jméno (název) vlastníka	Adresa (sídlo) vlastníka	Druh pozemku	Způsob ochrany
Skuhrov u Mělníka	29/3	95	Středočeský kraj	Zborovská 81/11, Smíchov, 15000 Praha 5	ostatní plocha	-
Skuhrov u Mělníka	28/2	95	Středočeský kraj	Zborovská 81/11, Smíchov, 15000 Praha 5	ostatní plocha	-
Skuhrov u Mělníka	28/1	10001	Obec Velký Borek	Vrutická 20, 27731 Velký Borek	ostatní plocha	-
Skuhrov u Mělníka	1085	10001	Obec Velký Borek	Vrutická 20, 27731 Velký Borek	ostatní plocha	-
Velký Borek	1086	148	Česká republika	Povodí Ohře, státní podnik, Bezručova 4219, 43003 Chomutov	vodní plocha	-
Skuhrov u Mělníka	27	705	Česká republika	Povodí Ohře, státní podnik, Bezručova 4219, 43003 Chomutov	vodní plocha	-
Mělník	8037	4291	Česká republika	Povodí Ohře, státní podnik, Bezručova 4219, 43003 Chomutov	vodní plocha	-
Mělník	4695	7023	Kroulíková Markéta	Kpt. Jaroše 296/6, 27601 Mělník	trvalý travní porost	zemědělský půdní fond
Mělník	4697	2933	Andr František	Kojetická 1209, 27711 Neratovice	ovocný sad	zemědělský půdní fond
Mělník	4694	10001	Město Mělník	náměstí Míru 1/1, 27601 Mělník	ostatní plocha	-
Mělník	4693	7023	Kroulíková Markéta	Kpt. Jaroše 296/6, 27601 Mělník	ostatní plocha	-
Mělník	4692	7023	Kroulíková Markéta	Kpt. Jaroše 296/6, 27601 Mělník	ostatní plocha	-
Mělník	4691	6400	Město Mělník	náměstí Míru 1/1, 27601 Mělník	ostatní plocha	-
			RSJ Land I s.r.o.	Na Florenci 2116/15, Nové Město, 11000 Praha 1		
Mělník	4690	5835	Petřina Josef	Františka Kriegela 2885, 27601 Mělník	ostatní plocha	-
Mělník	7999	10001	Město Mělník	náměstí Míru 1/1, 27601 Mělník	ostatní plocha	-
Mělník	8073/23	179	Česká republika	Správa železnic, státní organizace, Dlážďená 1003/7, Nové Město, 11000 Praha 1	ostatní plocha	-
Mělník	4720/1	5415	Slánská Irena	Fučíková 35, 27731 Velký Borek	trvalý travní porost	zemědělský půdní fond
Mělník	4719/1	7880	Pustina Petr	Pod Chloumečkem 4132, 27601 Mělník	trvalý travní porost	zemědělský půdní fond
			Vančatová Linda Mgr.	Ve Vinicích 554/15, 27601 Mělník		
Mělník	4717	282	Slunečko Pavel	Ve Famílii 118, Přívory, 27716 Všetaty	trvalý travní porost	zemědělský půdní fond
Mělník	4716	3804	Frolík Jan	Průběžná 205, 27731 Velký Borek	trvalý travní porost	zemědělský půdní fond
Mělník	8015	10001	Město Mělník	náměstí Míru 1/1, 27601 Mělník	ostatní plocha	-
Mělník	4703/3	6276	Česká republika	Lesy České republiky, s.p., Přemyslova 1106/19, Nový Hradec Králové, 50008 Hradec Králové	lesní pozemek	zemědělský půdní fond
Mělník	4703/2	1021	SJM Vavřina Jiří a Vavřinová Jarmila	Mýtní 2334/7, 27601 Mělník	lesní pozemek	zemědělský půdní fond
Mělník	4703/1	1800	Fabián Ladislav	Rousovicská 32, 27731 Velký Borek	lesní pozemek	zemědělský půdní fond

Mělník	4699	1759	Buchta Petr Ing.	U zastávky 130, 27715 Tišice	trvalý travní porost	zemědělský půdní fond
			Hašourková Eliška	Sportovní 70, 27731 Velký Borek		
Mělník	4700	3698	Mach David Ing.	V Akátech 865, 25266 Libčice nad Vltavou	trvalý travní porost	zemědělský půdní fond
Velký Borek	268/4	10001	Obec Velký Borek	Vrutická 20, 27731 Velký Borek	ostatní plocha	-
Velký Borek	268/1	95	Středočeský kraj	Zborovská 81/11, Smíchov, 15000 Praha 5	ostatní plocha	-
Velký Borek	267/1	95	Středočeský kraj	Zborovská 81/11, Smíchov, 15000 Praha 5	ostatní plocha	-

Tabulka 1.56 – Výčet pozemků a majitelů

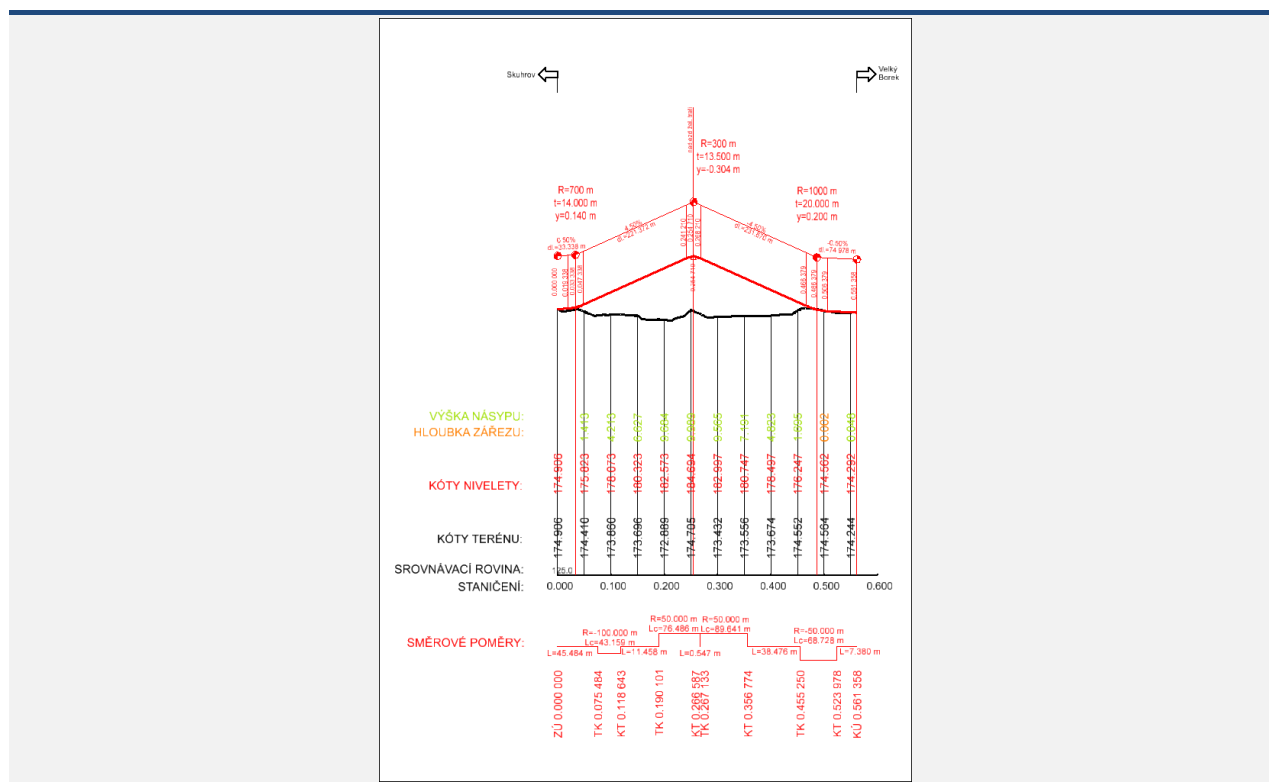


### Varianta 3

Ve variantě 3 byl jako náhrada přejezdu převzat návrh z ASP Optimalizace trati Kolín – Všetaty – Děčín.



*Obrázek 1.158 – Situace nadjezdu*



*Obrázek 1.159 – Podélný profil*

Dle platného územních plánů obcí Mělník a Velký Borek je v současnosti dotčená lokalita vedena jako plochy lesní, plochy železniční infrastruktury a plochy zeleně – přírodního charakteru. Pro realizaci bude nutná změna územního plánu.



Obrázek 1.160 – Zákres nadjezdu do územně plánovací dokumentace



Obrázek 1.161 – Zákres nadjezdu do katastrální mapy

Katastrální území dle KN	Parcelní číslo	LV	Jméno (název) vlastníka	Adresa (sídlo) vlastníka	Druh pozemku	Způsob ochrany
Skuhrov u Mělníka	29/3	95	Středočeský kraj	Zborovská 81/11, Smíchov, 15000 Praha 5	ostatní plocha	-
Skuhrov u Mělníka	28/2	95	Středočeský kraj	Zborovská 81/11, Smíchov, 15000 Praha 5	ostatní plocha	-
Skuhrov u Mělníka	28/1	10001	Obec Velký Borek	Vrutická 20, 27731 Velký Borek	ostatní plocha	-
Skuhrov u Mělníka	1085	10001	Obec Velký Borek	Vrutická 20, 27731 Velký Borek	ostatní plocha	-
Velký Borek	1086	148	Česká republika	Povodí Ohře, státní podnik, Bezručova 4219, 43003 Chomutov	vodní plocha	-
Mělník	4695	7023	Kroulíková Markéta	Kpt. Jaroše 296/6, 27601 Mělník	trvalý travní porost	zemědělský půdní fond
Mělník	4697	2933	Andr František	Kojetická 1209, 27711 Neratovice	ovocný sad	zemědělský půdní fond
Mělník	7999	10001	Město Mělník	náměstí Míru 1/1, 27601 Mělník	ostatní plocha	-
Mělník	8073/23	179	Česká republika	Správa železnic, státní organizace, Dílažďená 1003/7, Nové Město, 11000 Praha 1	ostatní plocha	-
Mělník	4723/1	4723/1	Rameš Alois Ing.	Nad Vavrouškou 696/17, Troja, 18100 Praha 8	trvalý travní porost	zemědělský půdní fond
Mělník	4720/1	5415	Slánská Irena	Fučíkova 35, 27731 Velký Borek	trvalý travní porost	zemědělský půdní fond
Mělník	4719/1	7880	Pustina Petr	Pod Chloumečkem 4132, 27601 Mělník	trvalý travní porost	zemědělský půdní fond
			Vančatová Linda Mgr.	Ve Vinicích 554/15, 27601 Mělník		
Mělník	4717	282	Slunečko Pavel	Ve Famílii 118, Přívory, 27716 Všetaty	trvalý travní porost	zemědělský půdní fond
Mělník	4716	3804	Frolík Jan	Průběžná 205, 27731 Velký Borek	trvalý travní porost	zemědělský půdní fond
Mělník	8015	10001	Město Mělník	náměstí Míru 1/1, 27601 Mělník	ostatní plocha	-
Mělník	4705/2	3820	Majzner Václav	Vrutická 123, 27731 Velký Borek	lesní pozemek	zemědělský půdní fond
			Majznerová Anna	Vrutická 123, 27731 Velký Borek		
Mělník	4703/4	4703/4	Černý Jiří	Polská 1509/5, Vinohrady, 12000 Praha 2	lesní pozemek	zemědělský půdní fond
Mělník	4703/3	6276	Česká republika	Lesy České republiky, s.p., Přemyslova 1106/19, Nový Hradec Králové, 50008 Hradec Králové	lesní pozemek	zemědělský půdní fond
Mělník	4703/2	1021	SJM Vavřina Jiří a Vavřinová Jarmila	Mýtní 2334/7, 27601 Mělník	lesní pozemek	zemědělský půdní fond
Mělník	4703/1	1800	Fabián Ladislav	Rousovická 32, 27731 Velký Borek	lesní pozemek	zemědělský půdní fond
Mělník	4699	1759	Buchta Petr Ing.	U zastávky 130, 27715 Tišice	trvalý travní porost	zemědělský půdní fond
			Hašourková Eliška	Sportovní 70, 27731 Velký Borek		
Mělník	4700	3698	Mach David Ing.	V Akátech 865, 25266 Libčice nad Vltavou	trvalý travní porost	zemědělský půdní fond
Mělník	4698	1759	Buchta Petr Ing.	U zastávky 130, 27715 Tišice	trvalý travní porost	zemědělský půdní fond
			Hašourková Eliška	Sportovní 70, 27731 Velký Borek		

Velký Borek	268/4	10001	Obec Velký Borek	Vrutická 20, 27731 Velký Borek	ostatní plocha	-
Velký Borek	268/1	95	Středočeský kraj	Zborovská 81/11, Smíchov, 15000 Praha 5	ostatní plocha	-
Velký Borek	267/1	95	Středočeský kraj	Zborovská 81/11, Smíchov, 15000 Praha 5	ostatní plocha	-

Tabulka 1.57 – Výčet pozemků a majitelů



## 2 INVESTIČNÍ A PROVOZNÍ NÁKADY

Náklady pro případ zachování přejezdu byly stanoveny v souladu se „Sborníkem pro oceňování železničních staveb ve stupni studie proveditelnosti a záměr projektu“. Při zachování přejezdu je předpokládána prostá rekonstrukce ve stávajících parametrech. Pro varianty náhrad byly náklady stanoveny pomocí „Cenových normativů staveb pozemních komunikací ve stupni záměr projektu“. V obou případech jsou náklady uváděny bez rizikové přírážky.

Číslo přejezdu	zachování		náhrada							
	IN	PN	IN – V1	PN – V1	IN – V2	PN – V2	IN – V3	PN – V3	IN – V4	PN – V4
P2773	10,7	14,5	39,6	22,4	-	-	-	-	-	-
P2774	10,7	14,5	31,8	16,4	33,9	18,0	-	-	-	-
P2775	10,7	14,5	-	-	-	-	-	-	-	-
P2776	10,7	14,5	10,3	7,0	-	-	-	-	-	-
P2777	10,7	14,5	86,2	46,0	28,0	16,2	48,0	21,8	61,0	31,8
P2778	10,7	14,5	28,9	15,7	-	-	-	-	-	-
P2779	10,7	14,5	90,1	44,4	51,2	30,2	-	-	-	-
P2780	10,7	14,5	47,4	21,8	28,8	15,6	27,2	15,6	30,2	17,1
P2781	10,7	14,5	5,9	3,0	-	-	-	-	-	-
P2782	10,7	14,5	87,2	36,9	29,1	15,0	39,0	20,4	67,1	35,9
P2783	10,7	14,5	25,7	15,0	46,0	22,5	-	-	-	-
P2784	10,7	14,5	46,7	24,6	-	-	-	-	-	-
P2785	nelze	nelze	15,1	5,8	-	-	-	-	-	-
P2724	nelze	nelze	100,4	41,3	-	-	-	-	-	-
P2928	nelze	nelze	44,1	24,6	37,1	19,6	51,5	29,5	-	-
P2929	nelze	nelze	1)	1)	-	-	-	-	-	-
P2930	nelze	nelze	1)	1)	-	-	-	-	-	-
P2931	nelze	nelze	41,7	25,0	32,9	16,3	23,0	11,9	-	-
P2932	nelze	nelze	11,5	7,4	19,0	12,9	-	-	-	-
P2933	nelze	nelze	37,8	18,3	39,1	19,5	32,4	17,5	-	-

Tabulka 2.1 – Investiční a provozní náklady (mil. Kč, CÚ 2021)

1) Náhrada přejezdu řešena společně s P2928

### 3 DOBY UZAVŘENÍ PŘEJEZDŮ

km	ev. číslo	Doba uzavření přejezdu 6:00-8:00 [min]	Doba uzavření přejezdu 6:00-7:00 [min]	Průměrná doba uzavření na vlak [min]
338.275	P2772	33.1	16.5	1.5
338.592	P2773	33.1	16.6	1.5
340.441	P2774	42.0	21.0	1.9
340.940	P2775	39.1	19.6	1.8
343.109	P2776	34.9	17.4	1.6
344.440	P2777	39.5	19.8	1.8
345.017	P2778	40.7	20.3	1.8
347.245	P2779	34.7	17.4	1.6
352.372	P2780	32.7	16.3	1.5
352.959	P2781	34.1	17.1	1.6
353.732	P2782	41.7	20.8	1.9
355.839	P2783	40.2	20.1	1.8
358.150	P2784	34.1	17.0	1.5
360.151	P2785	44.9	22.4	2.0
361.191	P2724	68.0	34.0	1.8
362.314	P2928	43.8	21.9	1.2
362.760	P2929	43.8	21.9	1.2
363.302	P2930	46.0	23.0	1.2
366.262	P2931	43.1	21.6	1.1
368.479	P2932	50.2	25.1	1.3
369.804	P2933	44.2	22.1	1.2

Tabulka 3.1 – doba uzavření přejezdů

## 4 VLIV NA EKONOMICKÉ HODNOCENÍ

V rámci ASP Optimalizace trati Kolín – Všetaty - Děčín byl zkoumán dopad rušení železničních přejezdů prostřednictvím realizace mimoúrovňových křížení a náhradních komunikací v celém úseku Kolín – Velké Žernoseky (v úseku Velké Žernoseky – Ústí nad Labem se železniční přejezdy nenacházejí a v úseku Ústí nad Labem – Děčín se výhledově předpokládá snížení objemu železniční dopravy díky vybudování nové trati Ústí nad Labem – Dresden).

V rámci později schválené varianty Z1 bylo posouzení provedeno jako alternativa „Z1N“ – náhrady železničních přejezdů v úseku Kolín – Ústí nad Labem nad rámec základního řešení varianty Z1; celkové investiční náklady byly odhadnuty na cca 4 400 mil. Kč.

V rámci citlivostní analýzy této dílčí úpravy technického řešení byl prověřován primárně vliv zvýšení investičních nákladů na celkové výsledné ukazatele, jelikož se jedná ve většině případů o přejezdy na komunikacích nižších tříd, kde je často problém s nedostupností některých dat.

Výsledné změny ukazatelů ekonomické efektivity vlivem navýšení nákladů z důvodu odstranění úrovňových křížení ve výše popsaném rozsahu jsou shrnuty v tabulkách níže.

ukazatel	Z1	Z1N (náhrady)
ERR [%]	12,70	11,81
ENPV [tis. Kč]	47 006 695	44 402 742
BCR	2,310	2,154

Tabulka 4.1 – Přehled výsledků ekonomické analýzy, náhrady přejezdů Z1

Z uvedeného je zřejmé, že zahrnutí odstranění úrovňových přejezdů do rozsahu technických opatření realizovaných v rámci projektu nepředstavuje pro samotnou efektivitu zásadní problém a není třeba ho považovat za významné riziko projektu.

**Jelikož odhad nákladů na náhrady železničních přejezdů v rámci této analýzy nepřevyšuje poměrnou část z předpokládaných celkových nákladů na náhrady všech železničních přejezdů posuzovaných v ASP, lze konstatovat, že výše uvedené závěry jsou nadále platné a zahrnutí náhrad přejezdů v úseku Lysá nad Labem (mimo) – Mělník (mimo) do stavby neohrožuje ekonomickou efektivitu schválené varianty Z1.**

## 5 SEZNAM PŘÍLOH

Číslo přílohy	Název přílohy
P.01.1	Situace náhrady přejezdu P2773
P.01.2	Podélný profil náhrady přejezdu P2773
P.02.1.1	Situace náhrady přejezdu P2774, varianta 1
P.02.1.2	Podélný profil náhrady přejezdu P2774, varianta 1
P.02.2.1	Situace náhrady přejezdu P2774, varianta 2
P.02.2.2	Podélný profil náhrady přejezdu P2774, varianta 2
P.03	Situace náhrady přejezdu P2776
P.04.1.1	Situace náhrady přejezdu P2777, varianta 1
P.04.1.2	Podélný profil náhrady přejezdu P2777, varianta 1
P.04.2	Situace náhrady přejezdu P2777, varianta 2
P.04.3.1	Situace náhrady přejezdu P2777, varianta 3
P.04.3.2	Podélný profil náhrady přejezdu P2777, varianta 3
P.04.4.1	Situace náhrady přejezdu P2777 a P2778, varianta 4
P.04.4.2	Podélný profil náhrady přejezdu P2777 a P2778, varianta 4
P.05	Situace náhrady přejezdu P2778
P.06.1.1	Situace náhrady přejezdu P2779, varianta 1
P.06.1.2	Podélný profil náhrady přejezdu P2779, varianta 1
P.06.2.1	Situace náhrady přejezdu P2779, varianta 2
P.06.2.2	Podélný profil náhrady přejezdu P2779, varianta 2
P.07.1.1	Situace náhrady přejezdu P2780, varianta 1
P.07.1.2	Podélný profil náhrady přejezdu P2780, varianta 1
P.07.2.1	Situace náhrady přejezdu P2780, varianta 2
P.07.2.2	Podélný profil náhrady přejezdu P2780, varianta 2
P.07.3.1	Situace náhrady přejezdu P2780, varianta 3
P.07.3.2	Podélný profil náhrady přejezdu P2780, varianta 3
P.07.4.1	Situace náhrady přejezdu P2780, varianta 4
P.07.4.2	Podélný profil náhrady přejezdu P2780, varianta 4
P.08.1	Situace náhrady přejezdu P2781
P.08.2	Podélný profil náhrady přejezdu P2781
P.09.1.1	Situace náhrady přejezdu P2782, varianta 1
P.09.1.2	Podélný profil náhrady přejezdu P2782, varianta 1
P.09.2.1	Situace náhrady přejezdu P2782, varianta 2
P.09.2.2	Podélný profil náhrady přejezdu P2782, varianta 2
P.09.3.1	Situace náhrady přejezdu P2782, varianta 3
P.09.3.2	Podélný profil náhrady přejezdu P2782, varianta 3
P.09.4.1	Situace náhrady přejezdu P2782, varianta 4
P.09.4.2	Podélný profil náhrady přejezdu P2782, varianta 4



P.10.1.1	Situace náhrady přejezdu P2783, varianta 1
P.10.1.2	Podélný profil náhrady přejezdu P2783, varianta 1
P.10.2.1	Situace náhrady přejezdu P2783, varianta 2
P.10.2.2	Podélný profil náhrady přejezdu P2783, varianta 2
P.11.1	Situace náhrady přejezdu P2784
P.11.2	Podélný profil náhrady přejezdu P2784
P.12	Situace náhrady přejezdu P2785
P.13.1	Situace náhrady přejezdu P2724
P.13.2	Podélný profil náhrady přejezdu P2724
P.14.1.1	Situace náhrady přejezdu P2928, varianta 1
P.14.1.2	Podélný profil náhrady přejezdu P2928, varianta 1
P.14.2.1	Situace náhrady přejezdu P2928, varianta 2
P.14.2.2	Podélný profil náhrady přejezdu P2928, varianta 2
P.14.3.1	Situace náhrady přejezdu P2928, varianta 3
P.14.3.2	Podélný profil náhrady přejezdu P2928, varianta 3
P.15.1.1	Situace náhrady přejezdu P2931, varianta 1
P.15.1.2	Podélný profil náhrady přejezdu P2931, varianta 1
P.15.2.1	Situace náhrady přejezdu P2931, varianta 2
P.15.2.2	Podélný profil náhrady přejezdu P2931, varianta 2
P.15.3.1	Situace náhrady přejezdu P2931, varianta 3
P.15.3.2	Podélný profil náhrady přejezdu P2931, varianta 3
P.16.1	Situace náhrady přejezdu P2932, varianta 1
P.16.2	Situace náhrady přejezdu P2932, varianta 2
P.17.1.1	Situace náhrady přejezdu P2933, varianta 1
P.17.1.2	Podélný profil náhrady přejezdu P2933, varianta 1
P.17.2	Situace náhrady přejezdu P2933, varianta 2
P.17.3.1	Situace náhrady přejezdu P2933, varianta 3
P.17.3.2	Podélný profil náhrady přejezdu P2933, varianta 3
P.18.1	Přehledná situace, část 1
P.18.2	Přehledná situace, část 2
P.18.3	Přehledná situace, část 3

Tabulka 5.1 – Seznam příloh